

**MĚSTSKÝ ÚŘAD HAVLÍČKŮV BROD**  
stavební úřad  
Havlíčkovo náměstí 57, 580 61 Havlíčkův Brod

Č.j.: MHB\_ST/340/2021/Ha  
Vyřizuje: Ing. Petr Hála, tel: 569 497 213, e-mail: [phala@muhb.cz](mailto:phala@muhb.cz)

Havlíčkův Brod, dne 13.4.2021  
JID: 32970/2021/muhb

Toto rozhodnutí nabylo právní moci dne 12.5.2021

Rozhodnutí je vykonatelné dnem 12.5.2021

**ROZHODNUTÍ**  
**STAVEBNÍ POVOLENÍ**

Městský úřad  
stavební úřad  
HAVLÍČKŮV BROD  
18

**Výroková část:**

Městský úřad Havlíčkův Brod, jako speciální stavební úřad příslušný podle § 16 odst. 1 a § 40 odst. 4 písm. a) zákona č. 13/1997 Sb., o pozemních komunikacích, ve znění pozdějších předpisů (dále jen "zákon o pozemních komunikacích") a § 15 odst. 1 zákona č. 183/2006 Sb., o územním plánování a stavebním řádu (stavební zákon), ve znění pozdějších předpisů (dále jen "stavební zákon") ve stavebním řízení přezkoumal podle § 108 až 114 stavebního zákona žádost o stavební povolení, kterou dne 10.3.2021 podal **Kraj Vysočina, IČO 70890749, Žižkova 1882, 586 01 Jihlava 1, který zastupuje Krajská správa a údržba silnic Vysočiny, příspěvková organizace, IČO 00090450, Kosovská 1122, 586 01 Jihlava 1, kterou zastupuje Pracný Jan, Ing., IČO 62087851, Výholec 1148, Komín, 624 00 Brno 24** (dále jen "stavebník"), a na základě tohoto přezkoumání:

- I. **Vydává** podle § 115 stavebního zákona a § 18c vyhlášky č. 503/2006 Sb., o podrobnější úpravě územního rozhodování, územního opatření a stavebního řádu

**s t a v e b n í   p o v o l e n í**

na stavbu:

**III/34711 Skuhrov, most ev.č. 34711-4**  
**Skuhrov**

(dále jen "stavba") na pozemku parc. č. 2277/3, 2280, 2525/4, 2541/2 v katastrálním území Olešná u Havlíčkova Brodu, parc. č. 60, 124, 126/3, 799, 806, 816 v katastrálním území Skuhrov u Havlíčkova Brodu.

**Popis stavby:**

Stávající most ev.č. 34711-4 přes Skuhrovský potok v nevyhovujícím stavu bude odstraněn a na jeho místě vystavěn most nový viz situace v příloze.

**Stavba obsahuje:**

**SO 001 Bourání:** Demolice mostu ev.č. 34711-4 přes Skuhrovský potok. Zcela ubourána bude klenba a opěra 2, která stojí v místě nové konstrukce. Opěra 1, křídla a navazující zdi budou ubourány o 1,5m, aby bylo možné vytvořit konstrukci vozovky a zabránit sloupky svodidla.

**SO 201 Most ev.č.34711-4:**

Nový most je navržen pro převedení silnice III/34711 kategorie S7,5, šířka zpevněné části komunikace je 6,50m. Na mostě volná šířka mezi svodidly 7,50m. Most je řešený jako přesýpaná montovaná konstrukce z vlnitých ocelových plechů. Profil trub je tlamový o světlé šířce 3,4m a světlé výšce 3,11m. Založení je plošné, na vrstvě sanačního štěrkopískového polštáře tl. 500mm. Po obou okrajích vozovky bude osazeno silniční svodidlo ukončené zatažením do země. Svahy a dno koryta pod mostem a v jeho bezprostřední blízkosti budou opevněny dlažbou z lomového kamene do betonu v celkové min. tl. 300mm. Spárování bude provedeno na hlubokou spáru 2-4cm, kyneta bude vytvářována do tvaru "V" se sklony ramen 1:10. Dále budou provedeny bermy pro průchod drobných živočichů. Opevnění je na vtokové i výtokové straně ukončeno příčným prahem. Zřízení obslužných schodišť se nepředpokládá.

Předmětem objektu je rovněž úprava vozovky silnice III/34711 v dotčeném úseku, tedy v délce 35m. V celém úseku je prováděna vozovka v plné konstrukci. Výškově je komunikace na mostě cca 0,16m snížena, v předpolích navazuje na stávající niveletu vozovky.

Stavební povolení nevyžadují následující zásahy do stávajících inženýrských sítí, které lze provádět na základě vydaného územního rozhodnutí:

- odstranění podzemního neprovozovaného kabelu na pravé straně mostu (CETIN, a.s.)
- odstranění kabelového vedení na stávající opěře č. 2 (ČEPRO, a.s.)
- podzemní kabel VO, sloup VO, po dobu stavby bude sloup demontován a po skončení stavby osazen na původní místo. Kabel bude po dobu stavby ochráněn (Obec Skuhrov)

## II. Stanoví podmínky pro provedení stavby:

1. Stavba bude provedena podle projektové dokumentace ověřené ve stavebním řízení, kterou vypracoval Ing. Jan Pracný, Výholec 23, Brno – ČKAIT 1000218; případné změny nesmí být provedeny bez předchozího povolení speciálního stavebního úřadu.
2. Při provádění stavby je nutno dodržovat předpisy týkající se bezpečnosti práce a technických zařízení a dbát o ochranu zdraví osob na staveništi.
3. Před zahájením zemních prací je stavebník povinen zajistit u správců a vlastníků podzemních sítí jejich vytýčení. Je třeba dodržovat předpisy pro práci v ochranných pásmech podzemních vedení, zejména ČSN 736005 – Prostorové uspořádání sítí technického vybavení, ČSN 73 3050 – Zemní práce, všeobecné ustanovení. Jedná se zejména o tyto správce sítí:
  - GasNet Služby, s r.o. vyjádření zn.:5002278435 ze dne 21.12.2020 (*nachází se STL plynovod PE d 63*)
  - ČEZ Distribuce, a.s. vyjádření zn.: 0101367485 ze dne 24.8.2020 a projektovaný protlak pozemku 784/2 (*nenachází se energetické zařízení*)
  - Telco Pro Services, a.s. vyjádření zn.0201115636 ze dne 24.8.2020 (*nenachází se komunikační zařízení*)
  - ČEZ ICT Services, a.s. sdělení zn. 0700255692 ze dne 24.8.2020 (*nenachází se komunikační zařízení*)
  - Vodovody a kanalizace Havlíčkův Brod, a.s. vyjádření ze dne 25.8.2020 (*nenachází se žádné naše zařízení*)
  - CETIN, a.s. vyjádření č.j.:853645/20 ze dne 14.12.2020 a vyjádření e-mailem ze dne 8.9.2020 Pavel Kubiš (*dojde ke střetu*)
  - Obec Olešná vyjádření ze dne 14.9.2020 (*nenachází se sítě v našem majetku*)
  - Obecní úřad Skuhrov vyjádření č.j.:223/2020 ze dne 26.8.2020 (*nachází se vedení a sloup VO, kanalizace v našem majetku*)
  - T-Mobile Czech Republic a.s. vyjádření zn.E35836/20 ze dne 24.8.2020 (*nedojde ke kolizi*)
  - ČEPRO, a.s. vyjádření č.j.:S1-2/438/20 ze dne 9.9.2020 a vyjádření e-mailem ze dne 21.10.2020 (*nachází se vedení kabelů katodické ochrany*)
4. Stavebník oznámí před zahájením stavby stavebnímu úřadu název stavebního podnikatele oprávněného k provádění staveb, který bude stavbu provádět a jehož název bude vyznačen na štítku „STAVBA POVOLENA“ a termín zahájení stavby.
5. Stavebník oznámí stavebnímu úřadu tyto fáze výstavby pro kontrolní prohlídky stavby:
  - a) závěrečnou kontrolní prohlídku stavby
6. Budou splněny podmínky z koordinovaného stanoviska Městského úřadu Havlíčkův Brod, ORM ÚP a GIS č.j.:674/2020/Kuč-2 ze dne 16.12.2020:
  - a) závazné stanovisko orgánu ochrany přírody
  - *při kácení dřevin rostoucích mimo les bude postupováno dle ust. § 8 zákona a ochraně přírody (příslušným orgánem ochrany přírody je Obecní úřad Skuhrov); ostatní dřeviny v blízkosti stavby budou ochráněny před poškozením podle článku 4.6 Ochrana stromů před mechanickým poškozením, 4.8 Ochrana kořenové zóny při navážce a 4.10 Ochrana kořenového prostoru při*

*výkopech rýh nebo stavebních jam normy ČSN 83 9061 – Technologie vegetačních úprav v krajině – Ochrana stromů, porostů a vegetačních ploch při stavebních pracích*

- *při stavbě nesmí dojít ke znečištění Skuhrovského potoka IDVT 10268728 ropnými či jinými látkami závadnými pro vodu*
- *materiály vzniklé při stavbě nebudou ukládány do koryta Skuhrovského potoka IDVT 10268728 ani na jeho břehy*
- *kvůli bezproblémové migraci drobných až středně velkých živočichů bude u mostu vybudován suchý migrační chodníček o šířce minimálně 50cm*
- *pozemky dotčené stavbou budou po ukončení prací uvedeny do původního stavu*

b) závazné stanovisko z hlediska nakládání s odpady:

- *po dokončení stavby budou odboru ŽP doloženy kopie dokladů o zákonném využití nebo odstranění odpadů vzniklých při stavbě. Z dokladů musí být patrné, jaký odpad a v jakém množství byl předán oprávněné osobě, identifikační údaje této osoby (název, sídlo, IČO oprávněné osoby) a datum předání odpadu. Čestné prohlášení nebude bráno jako doklad prokazující zákonné nakládání s odpady.*
7. Budou splněny podmínky Městského úřadu Havlíčkův Brod, odboru životního prostředí ze souhlasu k odnětí půdy ze ZPF vydaného dne 8.12.2020 pod č.j.:OZP/3133/2020/RA.
8. Budou splněny podmínky Městského úřadu Havlíčkův Brod, odboru životního prostředí ze závazného stanoviska podle § 17 zákona č. 254/2001 Sb. vydaného dne 11.12.2020 pod č.j.:OZP/3239/2020/RU ze dne 11.12.2020:
- *stavební činností nebude ohrožena jakost povrchových nebo podzemních vod zejména závadnými látkami. Na stavbě budou prostředky pro likvidaci případné havárie*
  - *pozemky dotčené stavbou (zařízení staveniště, provádění stavby) budou uvedeny do stavu, který odpovídá jejich dnešnímu způsobu využívání*
  - *most musí být kapacitní dle příslušných norem a umožňovat plynulý průtok vodního toku*
  - *případné narušení stávajícího koryta dotčeného vodního toku při realizaci stavby bude uvedeno do náležitého stavu*
  - *kamenná dlažba a zához pod mostem bude plynule navazovat na koryto vodního toku*
  - *na přechodu kamenné dlažby a koryta vodního toku bude vytvořen přechodový úsek – zához o hmotnosti kamenů cca 50-80kg*
  - *stavební materiál nebude ukládán v místech, kde by mohl zhoršovat jakost povrchových a podzemních vod, odtokové poměry (např. v těsné blízkosti koryt vodních toků nebo v místech soustředěného odtoku)*
  - *bude vhodnými opatřeními zabráněno znečištění toku materiálem ze stavby, pokud ke znečištění dojde, bude co nejdříve odstraněno*
  - *odvodnění mostu bude provedeno tak, aby nedocházelo k zanášení, vymílání a splachu okolního terénu do koryta vodního toku*
  - *zahájení a ukončení prací bude předem oznámeno správci vodního toku (Povodí Vltavy, státní podnik, závod Dolní Vltava, provozní středisko Havlíčkův Brod), kterému bude před kolaudací stavby předloženo zaměření nového mostu*
  - *po dokončení stavby bude odboru ŽP předložen souhlas správce vodního toku s užíváním stavby*
  - *dobu platnosti tohoto souhlasu se stanovuje na dobu 2 let ode dne jeho vydání, nebude-li využito pro vydání platného rozhodnutí nebo opatření jiného správního úřadu.*
9. Stavba bude dokončena do 2 let ode dne nabytí právní moci tohoto rozhodnutí.
10. Stavbu lze užívat pouze na základě kolaudačního souhlasu. K žádosti o vydání kolaudačního souhlasu stavebník doloží požadované doklady podle § 122 stavebního zákona tj. závazná stanoviska dotčených orgánů k užívání stavby vyžadovaná zvláštními předpisy (HZS kraje Vysočina, územní odbor Havlíčkův Brod, KHS kraje Vysočina se sídlem v Jihlavě, územní pracoviště Havlíčkův Brod, Městský úřad Havlíčkův Brod, odbor životního prostředí, odbor dopravy, Krajské ředitelství Policie Kraje Vysočina dopravní inspektorát Havlíčkův Brod), vyhovující revizní zprávy a další doklady uvedené v podmínkách stavebního povolení. Pokud je stavba předmětem evidence v katastru nemovitostí, zajistí stavebník geometrický plán, u staveb technické infrastruktury geodetické zaměření na podkladu katastrální mapy, u staveb dopravní infrastruktury geodetické zaměření na

podkladu katastrální mapy včetně paty násypů či vrchních hran zářezů a výškové zaměření nivelety komunikace v ose komunikace v km dle příčných řezů.

Účastníci řízení, na něž se vztahuje rozhodnutí správního orgánu:

Kraj Vysočina, Žižkova 1882, 586 01 Jihlava 1  
Obec Olešná, Olešná 29, 580 01 Havlíčkův Brod 1  
Obec Skuhrov, Skuhrov 48, 582 41 Skuhrov u Havlíčkova Brodu

### **Odůvodnění:**

Dne 10.3.2021 podal stavebník žádost o vydání stavebního povolení na výše uvedenou stavbu, uvedeným dnem bylo zahájeno stavební řízení. Stavební úřad vydal územní rozhodnutí o umístění stavby spis.zn. MHB\_ST/130/2021/Ha dne 1.3.2021. Okruh účastníků řízení stavební úřad stanovil podle § 109 stavebního zákona. Účastníky řízení jsou stavebník, vlastník stavby, na níž má být provedena stavba, není-li stavebníkem, vlastník pozemku, na kterém má být stavba prováděna, není-li stavebníkem, může-li být jeho vlastnické právo k pozemku prováděním stavby přímo dotčeno, vlastník stavby na pozemku, na kterém má být stavba prováděna, a ten, kdo má k tomuto pozemku nebo stavbě právo odpovídající věcnému břemenu, mohou-li být jejich práva prováděním stavby přímo dotčena, vlastník sousedního pozemku nebo stavby na něm, může-li být jeho vlastnické právo prováděním stavby přímo dotčeno, ten, kdo má k sousednímu pozemku právo odpovídající věcnému břemenu, může-li být toto právo prováděním stavby přímo dotčeno, osoba, o které tak stanoví zvláštní právní předpis, pokud mohou být stavebním povolením dotčeny veřejné zájmy chráněné podle zvláštních právních předpisů a o těchto věcech nebylo rozhodnuto v územním rozhodnutí. Těmito účastníky stavebního řízení jsou: Kraj Vysočina, Obec Olešná, Obec Skuhrov, Povodí Vltavy, státní podnik, CETIN a.s., ČEZ Distribuce, a. s., ČEPRO, a.s., GasNet, s.r.o., Jaroslav Pavlas, Jan Škoudlil, Římskokatolická farnost Skuhrov u Havlíčkova Brodu, Ing. Jan Myslivec, Vladimír Jecha, Helena Jechová.

Stavební úřad oznámil zahájení stavebního řízení známým účastníkům řízení a dotčeným orgánům. Současně podle ustanovení § 112 odst. 2 stavebního zákona upustil od ohledání na místě a ústního jednání, protože mu poměry staveniště byly dobře známy a žádost poskytovala dostatečné podklady pro posouzení stavby, a stanovil, že ve lhůtě do 10 dnů od doručení tohoto oznámení mohou účastníci řízení uplatnit své námítky a dotčené orgány svá stanoviska. Ve stanovené lhůtě stavební úřad neobdržel žádné námítky účastníků řízení ani stanoviska dotčených orgánů.

Stavební úřad v provedeném stavebním řízení přezkoumal předloženou žádost z hledisek uvedených v § 111 stavebního zákona, projednal ji s účastníky řízení a s dotčenými orgány a zjistil, že jejím uskutečněním nebo užíváním nejsou ohroženy zájmy chráněné stavebním zákonem, předpisy vydanými k jeho provedení a zvláštními předpisy. Projektová dokumentace stavby splňuje obecné požadavky na výstavbu a podmínky územního rozhodnutí o umístění stavby. Stavební úřad v průběhu řízení neshledal důvody, které by bránily povolení stavby.

Stanoviska a rozhodnutí dále sdělili:

- Krajská hygienická stanice kraje Vysočina se sídlem v Jihlavě, územní pracoviště Havlíčkův Brod závazné stanovisko č.j.KHSV/24005/2020/HB/HOK/Vel ze dne 9.11.2020
- Hasičský záchranný sbor Kraje Vysočina, územní odbor Havlíčkův Brod závazné stanovisko ev.č.:HB-486/1-2020 ze dne 18.11.2020
- Krajské ředitelství Policie Kraje Vysočina, Územní odbor Havlíčkův Brod, Dopravní inspektorát stanovisko č.j.:KRPJ/122333-1/ČJ-2020-161606-MULL ze dne 4.12.2020
- Obecní úřad Skuhrov rozhodnutí povolení ke kácení dřevin č.j.:56/2021 ze dne 24.2.2021

Stavební úřad zajistil vzájemný soulad předložených závazných stanovisek dotčených orgánů vyžadovaných zvláštními předpisy a zahrnul je do podmínek rozhodnutí. Stavební úřad rozhodl, jak je uvedeno ve výroku rozhodnutí, za použití ustanovení právních předpisů ve výroku uvedených.

**Poučení účastníků:**

Proti tomuto rozhodnutí se lze odvolat do 15 dnů ode dne jeho oznámení k Odboru dopravy a silničního hospodářství Krajského úřadu Kraje Vysočina podáním u zdejšího správního orgánu. Odvolání se podává v patnácti stejnopisech tak, aby jeden stejnopis zůstal správnímu orgánu a aby každý účastník dostal jeden stejnopis. Nepodá-li účastník potřebný počet stejnopisů, vyhotoví je správní orgán na náklady účastníka. Odvoláním lze napadnout výrokovou část rozhodnutí, jednotlivý výrok nebo jeho vedlejší ustanovení. Odvolání jen proti odůvodnění rozhodnutí je nepřípustné.

Stavební úřad po dni nabytí právní moci stavebního povolení zašle stavebníkovi jedno vyhotovení ověřené projektové dokumentace a štítek obsahující identifikační údaje o povolené stavbě. Další vyhotovení ověřené projektové dokumentace zašle vlastníkovi stavby, pokud není stavebníkem. Stavebník je povinen štítek před zahájením stavby umístit na viditelném místě u vstupu na staveniště a ponechat jej tam až do dokončení stavby, případně do vydání kolaudačního souhlasu; rozsáhlé stavby se mohou označit jiným vhodným způsobem s uvedením údajů ze štítku.

Stavba nesmí být zahájena, dokud stavební povolení nenabude právní moci. Stavební povolení pozbývá platnosti, jestliže stavba nebyla zahájena do 2 let ode dne, kdy nabylo právní moci.

Ing. Petr Hála  
referent stavebního úřadu  
otisk úředního razítka

**Poplatek:**

Správní poplatek podle zákona č. 634/2004 Sb., o správních poplatcích se nevyměřuje.

**Obdrží:**

navrhovatel – žadatel

Kraj Vysočina, IDDS: ksab3eu, který zastupuje Krajská správa a údržba silnic Vysočiny, příspěvková organizace, IDDS: 3qdn8g, kterou zastupuje Pracný Jan, Ing., IDDS: qykiwr3 dle správního řádu je doručováno prvním zástupci tj. Krajská správa a údržba silnic Vysočiny, příspěvková organizace, IDDS: 3qdn8g

další účastníci

Obec Olešná, IDDS: gqia5t2

Obec Skuhrov, IDDS: in8btj7

Povodí Vltavy, státní podnik, IDDS: gg4t8hf

CETIN a.s., IDDS: qa7425t

ČEZ Distribuce, a. s., IDDS: v95uqfy

ČEPRO, a.s., IDDS: hk3cdqj

GasNet, s.r.o., IDDS: rdxzhzt, kterou zastupuje GasNet Služby, s.r.o., IDDS: jnnyjs6

Jaroslav Pavlas, Skuhrov č.p. 16, 582 41 Skuhrov u Havlíčkova Brodu

Jan Škoudlil, Skuhrov č.p. 7, 582 41 Skuhrov u Havlíčkova Brodu

Římskokatolická farnost Skuhrov u Havlíčkova Brodu, Skuhrov č.p. 17, 582 41 Skuhrov u Havlíčkova Brodu

Ing. Jan Myslivec, Olešná č.p. 45, 582 41 Skuhrov u Havlíčkova Brodu

Vladimír Jecha, Skuhrov č.p. 15, 582 41 Skuhrov u Havlíčkova Brodu

Helena Jechová, Skuhrov č.p. 15, 582 41 Skuhrov u Havlíčkova Brodu

dotčené orgány

Krajská hygienická stanice kraje Vysočina se sídlem v Jihlavě, územní pracoviště Havlíčkův Brod, IDDS: 4uuai3w

Hasičský záchranný sbor Kraje Vysočina, územní odbor Havlíčkův Brod, IDDS: ntdaa7v

Krajské ředitelství Policie Kraje Vysočina, Územní odbor Havlíčkův Brod, Dopravní inspektorát, IDDS:

x9nhptc

Městský úřad Havlíčkův Brod, Odbor životního prostředí, IDDS: 5uvbfub

Městský úřad Havlíčkův Brod, Odbor dopravy, IDDS: 5uvbfub

Obecní úřad Skuhrov, IDDS: in8btj7



## ÚZEMNÍ ROZHODNUTÍ

### Výroková část:

Městský úřad Havlíčkův Brod, jako stavební úřad příslušný podle § 13, odst. 1, písm. c) zákona č. 183/2006 Sb., o územním plánování a stavebním řádu (stavební zákon), ve znění pozdějších předpisů (dále jen "stavební zákon"), v územním řízení posoudil podle § 84 až 90 stavebního zákona žádost o vydání rozhodnutí o umístění stavby nebo zařízení (dále jen "rozhodnutí o umístění stavby"), kterou dne 18.12.2020 podal **Kraj Vysočina, IČO 70890749, Žižkova 1882, 586 01 Jihlava 1, který zastupuje na základě zřizovací listiny Krajská správa a údržba silnic Vysočiny, příspěvková organizace, IČO 00090450, Kosovská 1122, 586 01 Jihlava 1, kterou na základě plné moci zastupuje Pracný Jan, Ing., IČO 62087851, Výholec 1148, Komín, 624 00 Brno 24** (dále jen "žadatel"), a na základě tohoto posouzení:

- I. Vydává** podle § 79 a 92 stavebního zákona a § 9 vyhlášky č. 503/2006 Sb., o podrobnější úpravě územního rozhodování, územního opatření a stavebního řádu

### r o z h o d n u t í   o   u m í s t ě n í   s t a v b y

#### III/34711 Skuhrov, most ev.č. 34711-4 Skuhrov

(dále jen "stavba") na pozemku parc. č. 2277/3 (zahrada), parc. č. 2280 (trvalý travní porost), parc. č. 2525/4 (ostatní plocha), parc. č. 2541/2 (vodní plocha) v katastrálním území Olešná u Havlíčkova Brodu, parc. č. 60 (trvalý travní porost), parc. č. 124 (trvalý travní porost), parc. č. 126/3 (trvalý travní porost), parc. č. 799 (ostatní plocha), parc. č. 806 (ostatní plocha), parc. č. 816 (vodní plocha) v katastrálním území Skuhrov u Havlíčkova Brodu.

Druh a účel umísťované stavby: demolice a umístění novostavby mostu stavby dopravní infrastruktury

### Popis stavby:

Stávající most ev.č. 34711-4 přes Skuhrovský potok v nevyhovujícím stavu bude odstraněn a na jeho místě vystavěn most nový.

### Stavba obsahuje:

**SO 001 Bourání:** Demolice mostu ev.č. 34711-4 přes Skuhrovský potok. Zcela ubourána bude klenba a opěra 2, která stojí v místě nové konstrukce. Opěra 1, křídla a navazující zdi budou ubourány o 1,5m, aby bylo možné vytvořit konstrukci vozovky a zabránit sloupky svodidla.

### SO 201 Most ev.č.34711-4:

Nový most je navržen pro převedení silnice III/34711 kategorie S7,5, šířka zpevněné části komunikace je 6,50m. Na mostě volná šířka mezi svodidly 7,50m. Most je řešený jako přesýpaná montovaná konstrukce z vlnitých ocelových plechů. Profil trub je tlamový o světlé šířce 3,4m a světlé výšce 3,11m. Založení je plošné, na vrstvě sanačního šterkopískového polštáře tl. 500mm. Po obou okrajích vozovky bude osazeno silniční svodidlo ukončené zatažením do země. Svahy a dno koryta pod mostem a v jeho bezprostřední blízkosti budou opevněny dlažbou z lomového kamene do betonu v celkové min. tl. 300mm. Spárování bude provedeno na hlubokou spáru 2-4cm. kyneta bude vytvarována do tvaru "V" se sklony ramen 1:10. Dále budou provedeny bermy pro průchod drobných živočichů. Opevnění je na vtokové i výtokové straně ukončeno příčným prahem. Zřízení obslužných schodišť se nepředpokládá.

V rámci akce budou prováděny následující zásahy do stávajících inženýrských sítí:

- odstranění podzemního neprovozovaného kabelu na pravé straně mostu (CETIN, a.s.)
- odstranění kabelového vedení na stávající opěře č. 2 (ČEPRO, a.s.)
- podzemní kabel VO, sloup VO, po dobu stavby bude sloup demontován a po skončení stavby osazen na původní místo. Kabel bude po dobu stavby ochráněn (Obec Skuhrov)

Předmětem objektu je rovněž úprava vozovky silnice III/34711 v dotčeném úseku, tedy v délce 35m. V celém úseku je prováděna vozovka v plné konstrukci. Výškově je komunikace na mostě cca 0,16m snížena, v předpolích navazuje na stávající niveletu vozovky.

## II. Stanoví podmínky pro umístění stavby:

1. Stavba bude umístěna v souladu s ověřenou situací stavby, která obsahuje výkres současného stavu území na podkladu katastrální mapy se zakreslením požadovaného umístění stavby, s vyznačením vazeb a vlivů na okolí, zejména vzdáleností od hranic pozemku a sousedních staveb.
2. Při provádění stavby je nutno dodržovat předpisy týkající se bezpečnosti práce a technických zařízení a dbát o ochranu zdraví osob na staveništi.
3. Před zahájením zemních prací je stavebník povinen zajistit u správců a vlastníků podzemních sítí jejich vytýčení. Je třeba dodržovat předpisy pro práci v ochranných pásmech podzemních vedení, zejména ČSN 736005 – Prostorové uspořádání sítí technického vybavení, ČSN 73 3050 – Zemní práce, všeobecné ustanovení. Jedná se zejména o tyto správce sítí:
  - GasNet Služby, s r.o. vyjádření zn.:5002278435 ze dne 21.12.2020 (*nachází se STL plynovod PE d 63*)
  - ČEZ Distribuce, a.s. vyjádření zn.: 0101367485 ze dne 24.6.2020 a projektovaný protlak pozemku 784/2 (*nenachází se energetické zařízení*)
  - Telco Pro Services, a.s. vyjádření zn.0201115636 ze dne 24.8.2020 (*nenachází se komunikační zařízení*)
  - ČEZ ICT Services, a.s. sdělení zn. 0700255692 ze dne 24.8.2020 (*nenachází se komunikační zařízení*)
  - Vodovody a kanalizace Havlíčkův Brod, a.s. vyjádření ze dne 25.8.2020 (*nenachází se žádné naše zařízení*)
  - CETIN, a.s. vyjádření č.j.:853645/20 ze dne 14.12.2020 a vyjádření e-mailem ze dne 8.9.2020 Pavel Kubiš (*dojde ke střetu*)
  - Obec Olešná vyjádření ze dne 14.9.2020 (*nenachází se síť v našem majetku*)
  - Obecní úřad Skuhrov vyjádření č.j.:223/2020 ze dne 26.8.2020 (*nachází se vedení a sloup VO, kanalizace v našem majetku*)
  - T-Mobile Czech Republic a.s. vyjádření zn.E35836/20 ze dne 24.8.2020 (*nedojde ke kolizi*)
  - ČEPRO, a.s. vyjádření č.j.:S1-2/438/20 ze dne 9.9.2020 a vyjádření e-mailem ze dne 21.10.2020 (*nachází se vedení kabelů katodické ochrany*)
4. Budou splněny podmínky z koordinovaného stanoviska Městského úřadu Havlíčkův Brod, ORM ÚP a GIS č.j.:674/2020/Kuč-2 ze dne 16.12.2020:
  - a) závazné stanovisko orgánu ochrany přírody
    - *při kácení dřevin rostoucích mimo les bude postupováno dle ust. § 8 zákona a ochraně přírody (příslušným orgánem ochrany přírody je Obecní úřad Skuhrov); ostatní dřeviny v blízkosti stavby budou ochráněny před poškozením podle článku 4.6 Ochrana stromů před mechanickým poškozením, 4.8 Ochrana kořenové zóny při navážce a 4.10 Ochrana kořenového prostoru při výkopech rýh nebo stavebních jam normy ČSN 83 9061 – Technologie vegetačních úprav v krajině – Ochrana stromů, porostů a vegetačních ploch při stavebních pracích*
    - *při stavbě nesmí dojít ke znečištění Skuhrovského potoka IDVT 10268728 ropnými či jinými látkami závadnými pro vodu*
    - *materiály vzniklé při stavbě nebudou ukládány do koryta Skuhrovského potoka IDVT 10268728 ani na jeho břehy*
    - *kvůli bezproblémové migraci drobných až středně velkých živočichů bude u mostu vybudován suchý migrační chodníček o šířce minimálně 50cm*



- *pozemky dotčené stavbou budou po ukončení prací uvedeny do původního stavu*
- b) *závazné stanovisko z hlediska nakládání s odpady:*
  - *po dokončení stavby budou odboru ŽP doloženy kopie dokladů o zákonném využití nebo odstranění odpadů vzniklých při stavbě. Z dokladů musí být patrné, jaký odpad a v jakém množství byl předán oprávněné osobě, identifikační údaje této osoby (název, sídlo, IČO oprávněné osoby) a datum předání odpadu. Čestné prohlášení nebude bráno jako doklad prokazující zákonné nakládání s odpady.*
- 5. Budou splněny podmínky Městského úřadu Havlíčkův Brod, odboru životního prostředí ze souhlasu k odnětí půdy ze ZPF vydaného dne 8.12.2020 pod č.j.:OZP/3133/2020/RA.
- 6. Budou splněny podmínky Městského úřadu Havlíčkův Brod, odboru životního prostředí ze závazného stanoviska podle § 17 zákona č. 254/2001 Sb. vydaného dne 11.12.2020 pod č.j.:OZP/3239/2020/RU ze dne 11.12.2020:
  - *stavební činností nebude ohrožena jakost povrchových nebo podzemních vod zejména závadnými látkami. Na stavbě budou prostředky pro likvidaci případné havárie*
  - *pozemky dotčené stavbou (zařízení staveniště, provádění stavby) budou uvedeny do stavu, který odpovídá jejich dnešnímu způsobu využívání*
  - *most musí být kapacitní dle příslušných norem a umožňovat plynulý průtok vodního toku*
  - *případné narušení stávajícího koryta dotčeného vodního toku při realizaci stavby bude uvedeno do náležitého stavu*
  - *kamenná dlažba a zához pod mostem bude plynule navazovat na koryto vodního toku*
  - *na přechodu kamenné dlažby a koryta vodního toku bude vytvořen přechodový úsek – zához o hmotnosti kamenů cca 50-80kg*
  - *stavební materiál nebude ukládán v místech, kde by mohl zhoršovat jakost povrchových a podzemních vod, odtokové poměry (např. v těsné blízkosti koryt vodních toků nebo v místech soustředěného odtoku)*
  - *bude vhodnými opatřeními zabráněno znečištění toku materiálem ze stavby, pokud ke znečištění dojde, bude co nejdříve odstraněno*
  - *odvodnění mostu bude provedeno tak, aby nedocházelo k zanášení, vymílání a splachu okolního terénu do koryta vodního toku*
  - *zahájení a ukončení prací bude předem oznámeno správci vodního toku (Povodí Vltavy, státní podnik, závod Dolní Vltava, provozní středisko Havlíčkův Brod), kterému bude před kolaudací stavby předloženo zaměření nového mostu*
  - *po dokončení stavby bude odboru ŽP předložen souhlas správce vodního toku s užíváním stavby*
  - *doba platnosti tohoto souhlasu se stanovuje na dobu 2 let ode dne jeho vydání, nebude-li využito pro vydání platného rozhodnutí nebo opatření jiného správního úřadu.*
- 7. Při zpracování projektové dokumentace a při provedení stavby budou dodrženy požadavky na výstavbu stanovené vyhláškou č. 398/2009 Sb., o obecných technických požadavcích zabezpečujících bezbariérové užívání staveb.

Účastníci řízení, na něž se vztahuje rozhodnutí správního orgánu:

Kraj Vysočina, Žižkova 1882, 586 01 Jihlava I  
Obec Olešná, Olešná 29, 580 01 Havlíčkův Brod I  
Obec Skuhrov, Skuhrov 48, 582 41 Skuhrov u Havlíčkova Brodu

**Vodovodní, kanalizační a energetické přípojky včetně připojení stavby nevyžadují podle § 103 odst.1 písm.e) bodu 10. stavebního zákona stavební povolení ani ohlášení stavebnímu úřadu.**

**Oplocení nevyžaduje podle § 103 odst.1 písm.e) bodu 14. stavebního zákona stavební povolení ani ohlášení stavebnímu úřadu.**

**Stavba vedení sítě veřejného osvětlení včetně stožárů nevyžaduje podle § 103 odst.1 písm.e) bodu 8. stavebního zákona stavební povolení ani ohlášení stavebnímu úřadu. Dokončenou stavbu,**

popřípadě část stavby schopnou samostatného užívání, lze užívat dle § 119 odst.1 stavebního zákona na základě kolaudačního souhlasu.

Komunikační vedení sítě elektronických komunikací, přípojná komunikační vedení a související komunikační zařízení nevyžadují podle § 103 odst.1 písm.e) bodu 4. stavebního zákona stavební povolení ani ohlášení stavebnímu úřadu. Stavba musí být prováděna v souladu se zákonem č. 127/2005 Sb., o elektronických komunikacích a o změně některých souvisejících zákonů (zákon o elektronických komunikacích), ve znění pozdějších předpisů.

Dokončenou stavbu, popřípadě část stavby schopnou samostatného užívání, lze užívat dle § 119 odst.1 stavebního zákona na základě kolaudačního souhlasu.

### Odůvodnění:

Dne 18.12.2020 podal žadatel žádost o vydání rozhodnutí o umístění stavby.

Stanovení okruhu účastníků územního řízení:

účastníci řízení dle § 85 odst.1 stavebního zákona (*žadatel a obec, na jejímž území má být požadovaný záměr uskutečněn*): Kraj Vysočina, Obec Olešná, Obec Skuhrov

účastníci řízení dle § 85 odst.2 stavebního zákona (*vlastník pozemku nebo stavby, na kterých má být požadovaný záměr uskutečněn, není-li sám žadatelem, nebo ten, kdo má jiné věcné právo k tomuto pozemku nebo stavbě, dále osoby, jejichž vlastnické nebo jiné věcné právo k sousedním stavbám anebo sousedním pozemkům nebo stavbám na nich může být územním rozhodnutím přímo dotčeno*):

Obec Olešná, Obec Skuhrov, Povodí Vltavy, státní podnik, CETIN a.s., ČEZ Distribuce, a. s., ČEPRO, a.s., GasNet, s.r.o., Jaroslav Pavlas, Jan Škoudlil, Římskokatolická farnost Skuhrov u Havlíčkova Brodu, Ing. Jan Myslivec, Vladimír Jecha, Helena Jechová.

Stavební úřad oznámil dle § 87 odst.1 stavebního zákona zahájení územního řízení známým účastníkům řízení a dotčeným orgánům. Současně podle ustanovení § 87 odst. 1 stavebního zákona upustil od ústního jednání, protože mu byly dobře známy poměry v území a žádost poskytovala dostatečný podklad pro posouzení záměru, a stanovil, že ve lhůtě do 15 dnů od doručení tohoto oznámení mohou účastníci řízení uplatnit své námitky a dotčené orgány svá závazná stanoviska. Ve stanovené lhůtě stavební úřad neobdržel žádné námitky účastníků řízení ani stanoviska dotčených orgánů. Stavební úřad zajistil vzájemný soulad předložených závazných stanovisek dotčených orgánů vyžadovaných zvláštními předpisy a zahrnul je do podmínek rozhodnutí.

Vydaná stanoviska a rozhodnutí dotčených orgánů:

- Krajská hygienická stanice kraje Vysočina se sídlem v Jihlavě, územní pracoviště Havlíčkův Brod závazné stanovisko č.j.:KHSV/24005/2020/HB/HOK/Vel ze dne 9.11.2020
- Hasičský záchranný sbor Kraje Vysočina, územní odbor Havlíčkův Brod závazné stanovisko ev.č.:HB-486/1-2020 ze dne 18.11.2020
- Krajské ředitelství Policie Kraje Vysočina, Územní odbor Havlíčkův Brod, Dopravní inspektorát stanovisko č.j.:KRPJ-122333-1/ČJ-2020-161606-MULL ze dne 4.12.2020

Do podmínek územního rozhodnutí nebyly zahrnuty podmínky, kde povinnost jejich plnění vyplývá přímo z platných právních předpisů a ty, které se týkají soukromoprávních vztahů účastníků (smlouva s ČEZ Distribuce, a.s. o připojení odběrného elektrického zařízení k distribuční soustavě, ).

Stavební úřad navrhovanou stavbu posoudil z hledisek uvedených v § 90 stavebního zákona. Přitom dospěl k těmto závěrům:

Umístění stavby vyhovuje obecným požadavkům na využívání území. Stavební záměr byl odsouhlasen dotčenými orgány složek ochrany životního prostředí, silničním správním úřadem, dotčeným orgánem ochrany veřejného zdraví, požární ochrany, správci dopravní infrastruktury a veřejných rozvodů inženýrských sítí. Dle stanovisek dotčených orgánů je stavba v souladu s požadavky zvláštních právních předpisů.

Umístění stavby je v souladu se schválenou územně plánovací dokumentací – ÚZEMNÍM PLÁNEM. Městský úřad Havlíčkův Brod, odbor rozvoje města, úsek územního plánování a GIS (orgán územního

plánování) vydal pod výrokem VIII koordinovaného stanoviska Městského úřadu Havlíčkův Brod dne 16.12.2020 pod č.j. MHB ORM/674/2020/Kuč-2 závazné stanovisko, ve kterém byl posouzen stavební záměr z hlediska souladu s politikou územního rozvoje, s územně plánovací dokumentací a z hlediska uplatňování cílů a úkolů územního plánování se závěrem, že posuzovaný záměr je přípustný.

Stavební úřad v provedeném územním řízení přezkoumal předloženou žádost, projednal ji s účastníky řízení a dotčenými orgány a zjistil, že jejím uskutečněním nejsou ohroženy zájmy chráněné stavebním zákonem, předpisy vydanými k jeho provedení a zvláštními předpisy. Stavební úřad rozhodl, jak je uvedeno ve výroku rozhodnutí, za použití ustanovení právních předpisů ve výroku uvedených.

#### **Poučení účastníků:**

Proti tomuto rozhodnutí se lze odvolat do 15 dnů ode dne jeho oznámení k Odboru územního plánování a stavebního řádu Krajského úřadu Kraje Vysočina, podáním u zdejšího správního orgánu. Odvolání se podává v patnácti stejnopisech tak, aby jeden stejnopis zůstal správnímu orgánu a aby každý účastník dostal jeden stejnopis. (V případě doručování rozhodnutí veřejnou vyhláškou bude odvolání podáno ve 3 stejnopisech.) Nepodá-li účastník potřebný počet stejnopisů, vyhotoví je správní orgán na náklady účastníka. Odvoláním lze napadnout výrokovou část rozhodnutí, jednotlivý výrok nebo jeho vedlejší ustanovení. Odvolání jen proti odůvodnění rozhodnutí je nepřípustné.

Stavební úřad po dni nabytí právní moci územního rozhodnutí doručí žadateli stejnopis písemného vyhotovení územního rozhodnutí opatřený doložkou právní moci spolu s ověřenou situací stavby.

Rozhodnutí má podle § 93 odst. 1 stavebního zákona platnost 2 roky. Podmínky rozhodnutí o umístění stavby platí po dobu trvání stavby či zařízení, nedošlo-li z povahy věci k jejich konzumaci.

Ing. Petr Hála  
referent stavebního úřadu  
otisk úředního razítka

#### **Poplatek:**

Správní poplatek podle zákona č. 634/2004 Sb., o správních poplatcích se nevyměřuje.

#### **Obdrží:**

navrhovatel – žadatel

Kraj Vysočina, IDDS: ksab3eu, který zastupuje Krajská správa a údržba silnic Vysočiny, příspěvková organizace, IDDS: 3qdn8g, kterého zastupuje Pracný Jan, Ing., IDDS: qykiwr3 dle správního řádu je doručováno prvnímu zástupci tj. Krajská správa a údržba silnic Vysočiny, příspěvková organizace, IDDS: 3qdn8g

další účastníci

Obec Olešná, IDDS: gqia5t2

Obec Skuhrov, IDDS: in8btj7

Povodí Vltavy, státní podnik, IDDS: gg4t8hf

CETIN a.s., IDDS: qa7425t

ČEZ Distribuce, a. s., IDDS: v95uqfy

ČEPRO, a.s., IDDS: hk3cdqj

GasNet, s.r.o., IDDS: rdxzhzt, který zastupuje GasNet Služby, s.r.o., IDDS: jnnys6

Jaroslav Pavlas, Skuhrov č.p. 16, 582 41 Skuhrov u Havlíčkova Brodu

Jan Škoudlil, Skuhrov č.p. 7, 582 41 Skuhrov u Havlíčkova Brodu

Římskokatolická farnost Skuhrov u Havlíčkova Brodu, Skuhrov č.p. 17, 582 41 Skuhrov u Havlíčkova Brodu

Ing. Jan Myslivec, Olešná č.p. 45, 582 41 Skuhrov u Havlíčkova Brodu

Vladimír Jecha, Skuhrov č.p. 15, 582 41 Skuhrov u Havlíčkova Brodu

Helena Jechová, Skuhrov č.p. 15, 582 41 Skuhrov u Havlíčkova Brodu

dotčené orgány

Krajská hygienická stanice kraje Vysočina se sídlem v Jihlavě, územní pracoviště Havlíčkův Brod, IDDS: 4uuai3w

Hasičský záchranný sbor Kraje Vysočina, územní odbor Havlíčkův Brod, IDDS: ntdaa7v

Krajské ředitelství Policie Kraje Vysočina, Územní odbor Havlíčkův Brod, Dopravní inspektorát, IDDS: x9nhptc

Městský úřad Havlíčkův Brod, Odbor životního prostředí, IDDS: 5uvbfub

Městský úřad Havlíčkův Brod, Odbor rozvoje města, úsek územního plánování a GIS, IDDS: 5uvbfub

Městský úřad Havlíčkův Brod, Odbor dopravy, IDDS: 5uvbfub

Obecní úřad Skuhrov, IDDS: in8btj7

# KRAJSKÁ HYGIENICKÁ STANICE

## KRAJE VYSOČINA SE SÍDLEM V JIHLAVĚ

Tolstého 1914/15, 586 01 Jihlava, tel.: +420 567 564 551, e-mail: podatelna@khsjih.cz, ID: 4uuai3w

V Havlíčkově Brodě dne 9. listopadu 2020

Č.j.: KHSV/24005/2020/HB/HOK/Vel  
Sp. značka: S-KHSV/24005/2020  
Vyřizuje: Ing. Šimon Veleba, [simon.veleba@hb.khsjih.cz](mailto:simon.veleba@hb.khsjih.cz), 569 474 212  
Č.j. odesílatele:  
Počet listů/příloh: 1/0

### Adresát:

Krajská správa a údržba silnic Vysočiny, p.o., Kosovská 1122/6, 586 01 Jihlava

### V zastoupení:

Ing. Jan Pracný, Výholec 1148/23, 624 00 Brno

**„III/34711 Skuhrov, most ev.č. 34711-4“** – projektová dokumentace pro společné územní a stavební řízení  
- závazné stanovisko orgánu ochrany veřejného zdraví.

Krajská hygienická stanice kraje Vysočina se sídlem v Jihlavě jako orgán ochrany veřejného zdraví, který je dotčeným správním úřadem ve smyslu ustanovení §82 odst. 2 písm. i) zák. č. 258/2000 Sb., o ochraně veřejného zdraví ve znění pozdějších předpisů (dále jen „zákon o ochraně veřejného zdraví“) a místně příslušným dle §11 odst.1 zák.č. 500/2004 Sb., správní řád ve znění pozdějších předpisů (dále jen „správní řád“), vydává ve věci „III/34711 Skuhrov, most ev.č. 34711-4“, v řízení podle § 4 odst. 2 písm. a) zákona č. 183/2006 Sb., stavební zákon ve znění pozdějších předpisů (dále jen „stavební zákon“), toto závazné stanovisko:

S projektovou dokumentací stavby „III/34711 Skuhrov, most ev.č. 34711-4“ pro společné řízení k umístování a povolování staveb s odkazem na §82 odst.2 písmeno t), §30, § 77 zákona o ochraně veřejného zdraví a nařízení vlády č.272/2011 Sb. o ochraně zdraví před nepříznivými účinky hluku a vibrací ve znění pozdějších předpisů se

**s o u h l a s í.**

### **Odůvodnění:**

Dne 12.10.2020 byla KHS kraje Vysočina doručena žádost zplnomocněného projektanta stavby o vydání stanoviska k projektové dokumentaci pro územní a stavební řízení „III/34711 Skuhrov, most ev.č. 34711-4“, kterou zpracoval Ing. Jan Pracný, Brno, v září 2020. Investorem stavby je Krajská správa a údržba silnic Vysočiny, p.o.

Projektová dokumentace řeší rekonstrukci stávajícího mostu ev.č. 34711 v obci Skuhrov převádějící komunikaci přes Skuhrovský potok. V rámci stavby dojde k částečné demolici stávajícího mostu a jeho nahrazení mostem novým. Nový most je řešený jako přesýpaná montovaná konstrukce z vlnitých ocelových plechů. Profil trub je tlamový o světlé šířce 2,40m a světlé výšce 3,11m. Most se nachází v kruhovém oblouku (R= 249,65 m), s dostředným příčným sklonem 3,0%. Podélný spád nivelety v místě mostu je proměnný (údolnicový zakružovací oblouk). Založení je plošné, na vrstvě sanačního šterkopískového polštáře tl.500 mm. Předmětem objektu je rovněž úprava vozovky silnice č. III/34711 v dotčeném úseku, tedy v délce 35,00 m. Trasa silnice není proti stávajícímu řešení rozšiřována, ani nijak jinak zásadně měněna. Výškově je komunikace řešena vyhlazením stávajícího motivu, stávající převrstvená niveleta na mostě bude snížena o cca 0,16 m. V začátku a konci úseku navazuje vozovka polohově, šířkově i výškově na stávající stav. Stavba bude prováděna za úplného vyloučení silničního provozu. Objízdná trasa pro tranzitní automobilovou dopravu a pro linkové autobusy (VLOD) bude vedena po stávající silnici I/38 a místních komunikacích. Trasa bude vedena po I/38 po křižovatku I/38 na severní straně obce Skuhrov a dále po místní

komunikaci ke křižovatce na obce Lučice. Vzhledem k tomu, že se jedná pouze o rekonstrukci stávajícího mostu na dopravně nevýznamné komunikaci místního významu, při které nedojde k navýšení intenzity dopravy a tedy i hluku, orgán ochrany veřejného zdraví nepožaduje zpracování akustické studie či provedení měření hluku. Naopak obnovou povrchu vozovky by mělo dojít ke zlepšení stávající hlukové zátěže z provozu dopravy. V projektové dokumentaci jsou navržena technicko-organizační opatření ke snížení hluku ze stavební činnosti, která spočívají v používání strojů a mechanismů s nižšími emisemi hluku a v provádění stavebních činností pouze v denní době. Orgán ochrany veřejného zdraví upozorňuje na skutečnost, že při provádění stavebních prací je zhotovitel stavby povinen u nejbližších chráněných venkovních a vnitřních prostorů staveb dodržet hygienické limity hluku a vibrací, které jsou stanoveny v nař.vl. č. 272/2011 Sb., o ochraně zdraví před nepříznivými účinky hluku a vibrací ve znění pozdějších předpisů.

Po posouzení uvažovaného záměru KHS kraje Vysočina konstatuje, že navrhované řešení není v rozporu s požadavky zákona č. 258/2000 Sb. o ochraně veřejného zdraví ve znění pozdějších předpisů.

Ing. Šimon Veleba  
vedoucí oddělení hygieny obecné a komunální Havlíčkův Brod a Pelhřimov

Rozdělovník:  
Ing. Jan Pracný, Výholec 1148/23, 624 00 Brno





# Hasičský záchranný sbor Kraje Vysočina územní odbor Havlíčkův Brod

Humpolecká 3606, 580 01 Havlíčkův Brod



HZSJX0074XD3  
prvotní identifikátor

## ADRESÁT:

Ing. Jan Pracný

Výholec 1148/23  
624 00 Brno-Komín

VYŘIZUJE: nrap. Tomáš Sedláček  
TEL: 950275165 / FAX: 950275108  
E-MAIL: tomas.sedlacek@hasici-vysocina.cz

HAVLÍČKŮV BROD: 18.11.2020  
POČET LISTŮ: 1  
PŘÍLOHY:  
Č.j.: HSIJ- 4874-2/HB-2020

EV.Č.: HB-486/1-2020

## Závazné stanovisko dotčeného orgánu na úseku požární ochrany

**Název stavby:** III/34711 Skuhrov, most ev.č. 344711-4

**Místo stavby:** k.ú. Skuhrov u Havlíčkova Brodu, parc. č. : 799,806,816,60,124,126/3  
k.ú. Olešná u Havlíčkova Brodu, parc.č.: 2525/4,2541/2,2277/3,2280

**Stavebník:** Krajská správa a údržba silnic Vysočiny, p.o., Kosovská 1122/16,  
586 01 Jihlava

**Předložená dokumentace:** pro územní a stavební řízení, zpracovatel: Ing. Jan Pracný, ČKAIT:  
1000218, PD z října 2020

Hasičský záchranný sbor Kraje Vysočina (dále jen „HZS Kraje Vysočina“) jako věcně a místně příslušný dotčený orgán na úseku požární ochrany dle ustanovení § 7 odst. 4 zákona č. 320/2015 Sb., o Hasičském záchranném sboru České republiky a o změně některých zákonů (zákon o hasičském záchranném sboru), ve znění zákona č. 183/2017 Sb., a dle ustanovení § 26 odst. 2 písm. b) a ustanovení § 31 odst. 1 písm. b) zákona č. 133/1985 Sb., o požární ochraně, ve znění pozdějších předpisů (dále jen „zákon o požární ochraně“), posoudil v rozsahu níže uvedených podkladů výše uvedenou dokumentaci předloženou dne 18.11.2020 a vydává k ní v souladu s ustanovením § 31 odst. 3 zákona o požární ochraně a dále dle ustanovení § 149 odst. 1 zákona č. 500/2004 Sb., správní řád, ve znění pozdějších předpisů,

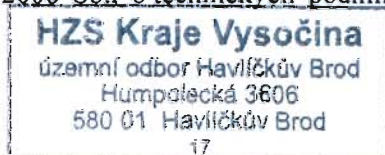
## SOUHLASNÉ ZÁVAZNÉ STANOVISKO.

### Odůvodnění:

HZS Kraje Vysočina vycházel při vydání závazného stanoviska z těchto podkladů:

- Souhrnná technická zpráva vč. požárně bezpečnostního řešení (Ing. Jan Pracný, ČKAIT : 1000218, říjen 2020).

Posouzením předložené dokumentace dle ustanovení § 46 odst. 1 vyhlášky č. 246/2001 Sb., o stanovení podmínek požární bezpečnosti a výkonu státního požárního dozoru (vyhláška o požární prevenci), ve znění vyhlášky č. 221/2014 Sb., v rozsahu výše uvedených podkladů, dospěl HZS Kraje Vysočina k závěru, že požárně bezpečnostní řešení (souhrnná technická zpráva) splňuje obsahové náležitosti dle ustanovení § 41 vyhlášky o požární prevenci. Z obsahu posouzeného požárně bezpečnostního řešení (souhrnné technické zprávy) vyplývá, že jsou splněny technické podmínky požární ochrany kladené na danou stavbu vyhláškou č. 23/2008 Sb., o technických podmínkách požární ochrany staveb, ve znění vyhlášky č. 268/2011 Sb.



plk. Mgr. Luboš Vacek  
ředitel územního odboru



Pomáhat a chránit

KRAJSKÉ ŘEDITELSTVÍ POLICIE KRAJE VYSOČINA

ÚZEMNÍ ODBOR HAVLÍČKŮV BROD  
Dopravní inspektorát

Č.j. KRPJ-122333-1/ČJ-2020-161606-MULL

Havlíčkův Brod 4. prosince 2020

Počet stran: 2

**D projekt**  
**Ing. Jan Pracný**  
**Výholec 23**  
**624 00 Brno****III/34711 SKUHROV, MOST EV. Č. 34711-4****projektová dokumentace - stanovisko**

k Vaší žádosti ze dne 26. října 2020

Na základě Vaší žádosti o vydání stanoviska k projektové dokumentaci stavební akce: „**III/34711 Skuhrov, most ev. č. 34711-4**“, řešící přebudování mostu a navazujících úseků silnice, vypracovanou panem Ing. Janem Pracným, Brno pro stupeň DÚR/DSP, Vám z hlediska BESIP sdělujeme následující:

Policie České republiky, Územní odbor Havlíčkův Brod, Dopravní inspektorát jako orgán státní správy ve věcech bezpečnosti a plynulosti provozu na pozemních komunikacích ve smyslu ustanovení § 2 zákona č. 273/2008 Sb., o Policii České republiky, ve znění pozdějších změn a doplňků, dále na základě ustanovení § 16 odst. 2 písm. b) zákona č. 13/1997 Sb., o pozemních komunikacích, ve znění pozdějších změn a doplňků,

**vydává souhlasné stanovisko**

k předložené projektové dokumentaci pro účely územního a stavebního řízení s případnými zdůrazněními či připomínkami v níže uvedených bodech:

**1. Stanovisko ke stavbě:**

- byla předložena dokumentace se situací stavby (viz příloha str. 2 - ilustračně),
- jakékoliv odchylky oproti projektové dokumentaci musí být před faktickým provedením (změnou) projednány s příslušným dotčeným orgánem,
- s vydáním stavebního povolení souhlasíme.

Nádražní 59  
580 01 Havlíčkův BrodTel.: +420 974 271 252  
Fax: +420 974 271 928  
Email: adela.mullerova@pcr.cz

- s návrhem DIO pro kompletaci projektové dokumentace předběžně souhlasíme. Odpovídající DIO je možné odsouhlasit až před zahájením stavebních prací dle aktuální dopravní situace,
- pro omezení provozu při stavbě má povinnost zhotovitel stavby požádat o stanovisko Policie ČR, Územní odbor Havlíčkův Brod, Dopravní inspektorát k přechodnému dopravnímu značení.

npor. Mgr. David Hospodka  
vedoucí oddělení







V Jihlavě 26.2.2008 Ing. Marie Tesařová  
ředitelka správy

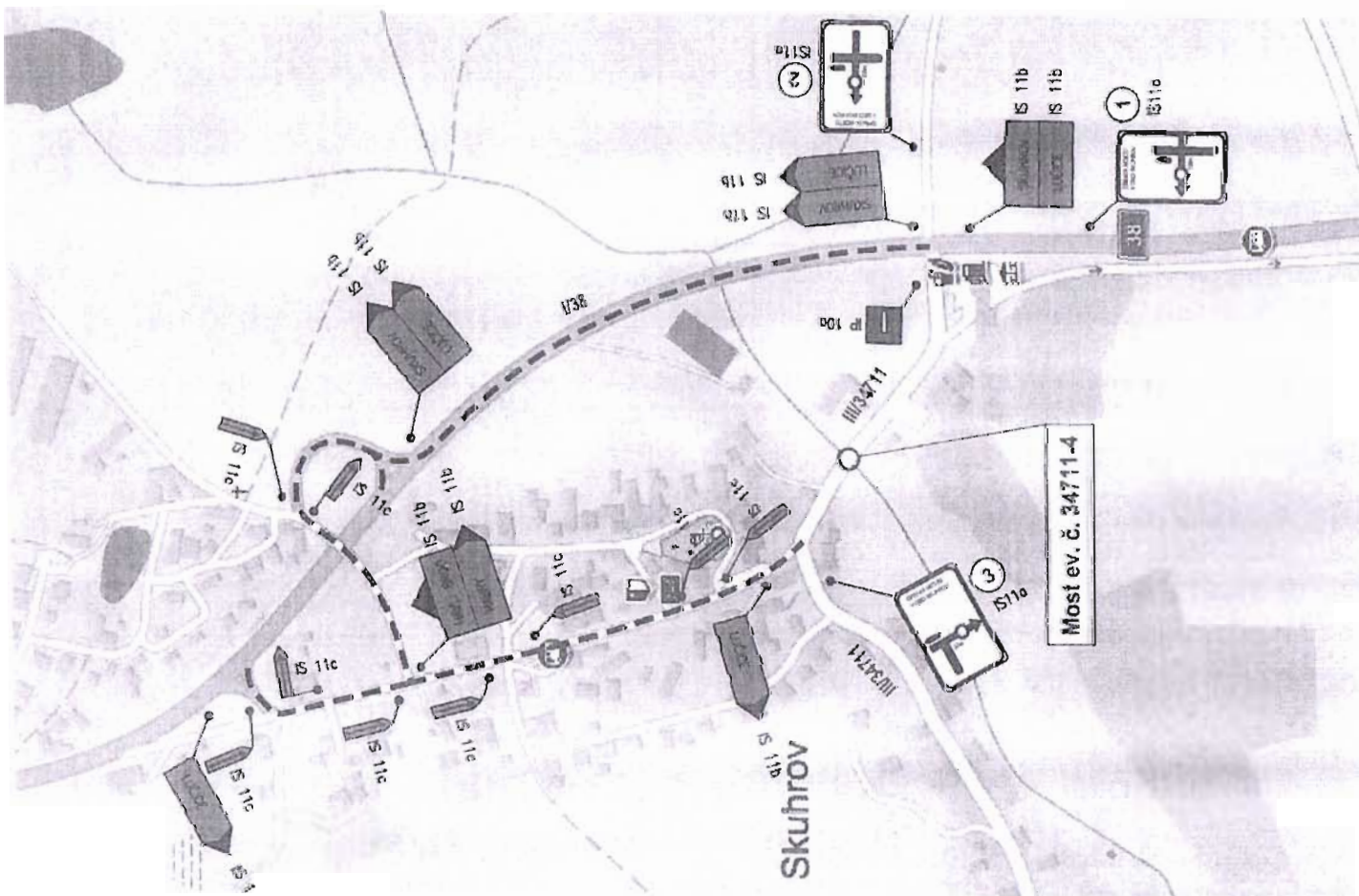
62


UJASŤENÍ PŘECHODNÉHO DZ DLE TP 66 (ZÁSADY PRO OZNAČOVÁNÍ PRACOVNÍCH MÍST NA POŽÁRNÍCH KOMUNIKACÍCH), STAVAJÍCÍ DZ V ROZPORU SE ZNAČNÍM BUDE ZAVRŽITO.

Ředitelství silnic a dálnic ČR  
správa Jihlava  
JIHLAVA, Kosovská 10a  
11

DSP	leden 2021	ORGANIZACE VÝSTAVBY – OBJÍZDNÁ TRASA A PŘECHODNÉ DOPRAVNÍ ZNAČENÍ
-----	------------	--

△





**ARCHEOLOGICKÝ ÚSTAV AV ČR, Brno, v. v. i.**

**REFERÁT ARCHEOLOGICKÉ PAMÁTKOVÉ PÉČE**

Čechyňská 363/19, 602 00 Brno

+420 515 911 133 (Jihomoravský a Zlínský kraj), +420 515 911 121 (Vysočina a Olomoucký kraj),

+420 553 821 603 (Moravskoslezský kraj)

e-mail: oznameni@arub.cz, dolezel@arub.cz

V Brně 23. 2. 2021

**Věc: Potvrzení o splnění oznamovací povinnosti dle § 22, odst. 2 zák. č. 20/1987**

Potvrzujeme, že **KSÚSV Jihlava** (Kosovská 1122/16, 586 01 Jihlava; tel: +420 602 966 867; email: jpracny@gmail.com), jehož zastupuje Jan Pracný, ohlásil záměr **III/34711 Skuhrov, most ev.č.34711-4** (plánované zahájení: 01.04.2022) na k. ú. **SKUHROV U HAVLÍČKOVA BRODU (okr. Havlíčkův Brod)**, parc. č. 60, 124, 126/3, 799, 806, 816, 2277/3, 2280, 2525/4, 2541/2 (obec Skuhrov) Archeologickému ústavu AV ČR, Brno, v. v. i.. Oznámení provedl **22. 2. 2021 10:38** pod evidenčním číslem **M-202100751**. Tímto **byla naplněna povinnost oznámit** zamýšlenou stavební nebo jinou činnost Archeologickému ústavu podle ustanovení § 22, odst. 2, zákona č. 20/1987 Sb. Po schválení a registraci oznámení konkrétní organizací oprávněnou provádět archeologické výzkumy Vás budeme informovat.

**TENTO DOKUMENT NESLOUŽÍ JAKO POTVRZENÍ O PROVEDENÍ  
ARCHEOLOGICKÉHO VÝZKUMU PRO STAVEBNÍ ČI JINÉ ŘÍZENÍ.**

Oznamovatel je v návaznosti na oznámení povinen umožnit Archeologickému ústavu nebo oprávněné organizaci provést na dotčeném území záchranný archeologický výzkum. O tomto mu bude potvrzení vystaveno samostatně, a to organizací, která výzkum realizovala.

S pozdravem

PhDr. Lumír Poláček, CSc.

ředitel

Archeologický ústav AV ČR, Brno, v. v. i.

## PŘÍLOHA – INFORMACE O ZPRACOVÁNÍ OSOBNÍCH ÚDAJŮ

### POUČENÍ O PRÁVECH V SOUVISLOSTI S OCHRANOU OSOBNÍCH ÚDAJŮ

#### ÚVODNÍ INFORMACE

Prosím, věnujte pozornost následujícímu dokumentu, jehož prostřednictvím Vám poskytujeme informace o zpracování Vašich osobních údajů a o právech souvisejících s Vaší povinností jako stavebníka dle § 22 odst. 2 zákona č. 20/1987 Sb., o státní památkové péči (dále rovněž jen „**zákon**“), poskytnout informace o záměru provádět stavební činnost na území s archeologickými nálezy nebo jinou činnost, kterou by mohlo být ohroženo provádění archeologických výzkumů, a to buď **Archeologickému ústavu AV ČR, Praha, v. v. i., IČ 67985912, se sídlem Letenská 4, 118 01 Praha 1**, nebo **Archeologickému ústavu AV ČR, Brno, v. v. i., IČ 68081758, se sídlem Čechyňská 363/19, 602 00 Brno**, jako oprávněným institucím dle daného ustanovení zákona. Jakékoliv nakládání s osobními údaji se řídí platnými právními předpisy, zejména zákonem o ochraně osobních údajů a nařízením Evropského parlamentu a Rady č. 2016/679 ze dne 27. 4. 2016 o ochraně fyzických osob v souvislosti se zpracováním osobních údajů a o volném pohybu těchto údajů a o zrušení směrnice 95/46/ES (dále jen „**obecné nařízení o ochraně osobních údajů**“). V souladu s ustanovením čl. 13 a následujícího obecného nařízení o ochraně osobních údajů Vám jako tzv. subjektům údajů poskytujeme následující informace. Tento dokument je veřejný a slouží k Vašemu řádnému informování o rozsahu, účelu, době zpracování osobních údajů a k poučení o Vašich právech v souvislosti s jejich ochranou.

#### KDO JE SPRÁVCEM OSOBNÍCH ÚDAJŮ?

Společnými správci osobních údajů jsou Archeologický ústav AV ČR, Praha, v. v. i., IČ:67985912, se sídlem Letenská 4, 118 01 Praha 1, a Archeologický ústav AV ČR, Brno, v. v. i., IČ:68081758, se sídlem Čechyňská 363/19, 602 00 Brno (dále jen „**Správce**“ či „**Archeologický ústav**“).

#### OBECNĚ - CO VŠE PATŘÍ MEZI OSOBNÍ ÚDAJE?

Osobními údaji jsou veškeré informace vztahující se k identifikované či identifikovatelné fyzické osobě (člověku), na základě kterých lze konkrétní fyzickou osobu přímo či nepřímo identifikovat. Mezi osobní údaje tak patří široká škála informací, jako je například jméno, pohlaví, věk a datum narození, osobní stav, fotografie (resp. jakékoliv zobrazení podoby), rodné číslo, místo trvalého pobytu, telefonní číslo, e-mail, údaje o zdravotní pojišťovně, státní občanství, údaje o zdravotním stavu (fyzickém i psychickém), ale také otisk prstu, podpis nebo IP adresa.

#### ZA JAKÝM ÚČELEM A NA JAKÉM ZÁKLADĚ ZPRACOVÁVÁME VAŠE OSOBNÍ ÚDAJE?

Vaše osobní údaje zpracováváme, jelikož nám to ukládá zákon, konkrétně § 22 odst. 2 zákona č. 20/1987 Sb., o státní památkové péči, který stanoví stavebníkovi, který má záměr provádět stavební činnost v území s archeologickými nálezy, nebo jinou činnost, kterou by mohlo být ohroženo provádění archeologických výzkumů, povinnost oznámit nejprve tento záměr Archeologickému ústavu. Odrazem této povinnosti stavebníka je povinnost archeologického ústavu toto oznámení přijmout a zpracovat jej. Při zpracování oznámení stavebníka dochází ze strany Archeologického ústavu ke zpracování osobních údajů stavebníka jako subjektu osobních údajů dle čl. 6 odst. 1 písm. c), e) obecného nařízení o ochraně osobních údajů a Archeologický ústav je v postavení Správce. Vaše osobní údaje v níže uvedeném rozsahu zpracováváme, pouze aby Vás Archeologický ústav či



jiná oprávněná organizace dle zákona mohly kontaktovat za účelem provedení záchranného archeologického průzkumu.

### ROZSAH OSOBNÍCH ÚDAJŮ ZPRACOVÁVANÝCH SPRÁVCEM

Informujeme Vás, že Vaše osobní údaje jsou zpracovávány v rozsahu Vámi vyplněného formuláře, a to konkrétně v rozsahu:

- jméno,
- příjmení,
- adresa,
- telefonní číslo,
- e-mail,
- údaje o nemovité věci (parcelní číslo a bližší specifikace předmětu oznámení).

### DOBA ZPRACOVÁNÍ OSOBNÍCH ÚDAJŮ

Vaše osobní údaje budeme ukládat po dobu nezbytně nutnou maximálně však po dobu deseti let. Tyto lhůty vyplývají ze zákonných požadavků a z titulu ochrany zájmu subjektu údajů na prokázání splnění své zákonné povinnosti.

### DALŠÍ INFORMACE O ZPRACOVÁNÍ OSOBNÍCH ÚDAJŮ

Osobní údaje subjektu údajů jsou zpracovávány automatizovaně v elektronické formě.

Příjemci Vašich osobních údajů, resp. výsledků jejich zpracování jsou:

- oprávněné organizace dle zákona

Vaše osobní údaje nepředáváme a nemáme v úmyslu předat do třetí země nebo mezinárodní organizaci.

### POUČENÍ O PRÁVECH SUBJEKTŮ ÚDAJŮ

Subjekt údajů má právo požádat Správce o poskytnutí informace o zpracování jeho osobních údajů.

Subjekt údajů má právo, aby Správce bez zbytečného odkladu opravil nepřesné osobní údaje, které se ho týkají. S přihlédnutím k účelům zpracování má subjekt údajů právo na doplnění neúplných osobních údajů, a to i poskytnutím dodatečného prohlášení.

Subjekt údajů má právo, aby Správce bez zbytečného odkladu vymazal osobní údaje, které se daného subjektu údajů týkají, a Správce má povinnost osobní údaje bez zbytečného odkladu vymazat, pokud je dán některý z důvodů stanovených obecným nařízením o ochraně osobních údajů.

Subjekt údajů má právo, aby Správce omezil zpracování osobních údajů, v případech stanovených obecným nařízením o ochraně osobních údajů.

Pokud se subjekt údajů domnívá, že došlo k porušení právních předpisů v souvislosti s ochranou jeho osobních údajů, má právo podat stížnost u dozorového úřadu. Dozorovým úřadem je v České republice Úřad pro ochranu osobních údajů.



# OBECNÍ ÚŘAD SKUHROV

582 41 Skuhrov 48

E-mail: o.skuhrov@tiscali.cz

Telefon 569 458 290

## Rozhodnutí o povolení ke kácení dřeviny a uložení náhradní výsadby

Obecní úřad č.j.: 56/2021

Vyřizuje: Jaroslav Jambor, starosta obce

D projekt – Ing. Jan Pracný

Výholec 23

624 00 BRNO

IČ: 62087851

## Rozhodnutí o povolení ke kácení dřevin a uložení náhradní výsadby podle ustanovení zákona č.114/1992 Sb.

Obecní úřad Skuhrov jako věcně příslušný orgán ochrany přírody a krajiny podle ustanovení § 76 odst. 1 písm. a) zákona č.114/1992 Sb., o ochraně přírody a krajiny, ve znění pozdějších změn a doplňků (dále jen zákona) a místně příslušný orgán podle § 11 zákona č. 500/2004 Sb., správní řád, ve znění pozdějších předpisů (dále jen správního řádu) po provedeném správním řízení dle správního řádu vydává firmě D projekt, Výholec 23, 624 00 BRNO, IČ: 62087851 (dále jen žadateli) podle ustanovení § 8 odst.1 zákona

### I. povolení

ke kácení : 2 ks olše, obvod kmene : 160 cm a 5 ks vrby, obvod kmene 90 cm na pozemku č.parc.816 v majetku Povodí Vltavy, státní podnik, Holečkova 3178/8, Smíchov, 15000 Praha 5– vodní plocha a na pozemku č.126/3 v majetku Římskokatolická farnost Skuhrov u Havlíčkova Brodu, č. p. 17, 58241 Skuhrov – trvalý travní porost.

Dle ust. § 9 zákona

### II. ne ukládá

žadatelé provedení náhradní výsadby.

Účastník řízení (podle § 27 odst. 1 správního řádu):

D projekt, Výholec 23, 624 00 BRNO, IČ: 62087851

### O d ů v o d n ě n í

Dne 22.2.2021 podal ing. Jan Pracný, D-projekt, Výholec 23, 624 00 Brno na základě plné moci stavebníka / Kraj Vysočina, Žižkova 1882/57, 58601 Jihlava/ žádost o povolení pokácení 7 ks stromu většího obvodu ve výšce 130 cm nad zemí než 80 cm na parc.č. 816 a 126/3 v k.ú. Skuhrov u Havlíčkova Brodu.

Správní orgán přezkoumal žádost a shledal ji úplnou. V provedeném správním řízení bylo zjištěno, že dřevina požadovaná ke kácení není součástí významného krajinného prvku ve smyslu ustanovení § 3 písm. b) zákona.

Řízení bylo zahájeno dne 22.2.2021 dnem podání žádosti dle § 44 správního řádu a žadatel je jediným účastníkem řízení dle § 27 odst. 1 správního řádu. Podklady pro rozhodnutí: žádost s přílohami ze dne 22.2.2021.



# OBECNÍ ÚŘAD SKUHROV

582 41 Skuhrov 48

E-mail: o.skuhrov@tiscali.cz

Telefon 569 458 290

Důvodem ke kácení je skutečnost, že uvedené dřeviny se nachází v území, kde se bude demolovat stávající most a stavět nový. Kácení dřeviny bylo povoleno, protože svým stanovištěm překáží při stavbě „III/34711 Skuhrov, most ev.č.24711-4“. Podkladem pro rozhodnutí byla žádost.

Rozhodnutí bude sloužit pro vydání Stavebního povolení.

Z uvedených důvodů bylo rozhodnuto tak, jak je uvedeno ve výroku.

## Poučení o odvolání


Proti tomuto rozhodnutí se lze podle § 81, § 82 a § 83 správního řádu odvolat do 15 dnů ode dne jeho doručení ke Krajskému úřadu Kraje Vysočina, Žižkova 57, 587 33 Jihlava, prostřednictvím OÚ Skuhrov. Odvoláním lze napadnout výrokovou část rozhodnutí, jednotlivý výrok nebo jeho vedlejší ustanovení. Odvolání jen proti odůvodnění rozhodnutí je nepřípustné.

Ve Skuhrově 24.2.2021

Starosta obce

Rozdělovník  
Účastník řízení do DS





# MĚSTSKÝ ÚŘAD HAVLÍČKŮV BROD

ODBOR ROZVOJE MĚSTA  
ÚSEK ÚZEMNÍHO PLÁNOVÁNÍ A GIS

Vaše značka (čj.)

Naše značka (čj.)  
MHB ORM/674/2020/Kuč-2  
JID: 127449/2020/muhb

Vyřizuje/linka  
Ing. Vladimír Kučírek, 569 497 132,  
vkucirek@muhb.cz

Vypraveno dne  
16. prosince 2020

Počet listů: 7

Počet listů příloh:

## KOORDINOVANÉ STANOVISKO

Městský úřad Havlíčkův Brod jako dotčený orgán podle ust. § 136 odst. 1 zákona č. 500/2004 Sb., správní řád, ve znění pozdějších předpisů (dále jen správního řádu) vydává na základě žádosti společnosti Krajská správa a údržba silnic Vysočiny, příspěvková organizace, IČO 00090450, Kosovská 1122/16, 586 01 Jihlava zastoupené na základě plné moci ze dne 21. 10. 2020 společností Ing. Jan Pracný, IČO 62087851, Výholec 1148/23, 624 00 Brno - Komín (dále jen žadatele), doplněné na základě výzvy dne 4. 12. 2020, k předložené projektové dokumentaci stavby „III/34711 Skuhrov, most ev.č.34711-4“, která popisuje přebudování vlastního mostu a navazujících úseků silnice v k.ú. Skuhrov u Havlíčkova Brodu a v k.ú. Olešná u Havlíčkova Brodu, podle ust. § 4 odst. 7 zákona č. 183/2006 Sb., o územním plánování a stavebním řádu ve znění pozdějších předpisů (dále jen stavebního zákona)

### koordinované stanovisko

zahrnující jednotlivá stanoviska k ochraně dotčených veřejných zájmů.

Městský úřad Havlíčkův Brod, odbor životního prostředí (dále jen odbor ŽP)

#### I. Stanovisko orgánu ochrany přírody

Odbor ŽP jako věcně příslušný orgán ochrany přírody podle ust. § 77 odst. 1 písm. a) zákona č. 114/1992 Sb., o ochraně přírody a krajiny ve znění pozdějších předpisů (dále jen zákona o ochraně přírody) a místně příslušný podle ust. § 11 správního řádu, vydává toto

### závazné stanovisko.

Odbor ŽP podle ust. § 4 odst. 2 zákona o ochraně přírody

### souhlasí

se zásahem do významného krajinného prvku (dále jen VKP) - Skuhrovského potoka IDVT 10268728 na pozemcích parc.č. 60, 124, 126/3, 799, 806 a 816, vše v k.ú. Skuhrov u Havlíčkova Brodu a na pozemcích parc.č. 2277/3, 2280, 2525/4 a 2541/2, vše v k.ú. Olešná u Havlíčkova Brodu, v rámci akce „III/34711 Skuhrov, most ev. č. 34711-4“. Předmětem záměru je demolice stávajícího mostního objektu a vybudování nového mostu. Nosná konstrukce je navržena z flexibilní ocelové konstrukce montované z dílců z vlnitého plechu. Na mostě bude volná šířka mezi svodidly 7,50 m. Svahy a dno koryta pod mostem a v jeho bezprostřední blízkosti budou opevněny dlažbou z lomového kamene do betonu. Opevnění bude na vtokové i výtokové straně ukončeno příčným prahem. V rámci stavby dojde ke kácení 7 ks náletových dřevin (5 ks vrb a 2 ks olší).

Při realizaci záměru budou dodrženy tyto podmínky:

- Při kácení dřevin rostoucích mimo les bude postupováno dle ust. § 8 zákona o ochraně přírody (příslušným orgánem ochrany přírody je Obecní úřad Skuhrov); ostatní dřeviny



v blízkosti stavby budou ochráněny před poškozením dle článku 4.6 Ochrana stromů před mechanickým poškozením, 4.8 Ochrana kořenové zóny při navážce a 4.10 Ochrana kořenového prostoru při výkopech rýh nebo stavebních jam, normy ČSN 83 9061 - Technologie vegetačních úprav v krajině - Ochrana stromů, porostů a vegetačních ploch při stavebních pracích.

- Při stavbě nesmí dojít ke znečištění Skuhrovského potoka IDVT 10268728 ropnými či jinými látkami závadnými pro vodu.
- Materiály vzniklé při stavbě nebudou ukládány do koryta Skuhrovského potoka IDVT 10268728 ani na jeho břehy.
- Kvůli bezproblémové migraci drobných až středně velkých živočichů bude u mostu vybudován suchý migrační chodníček o šířce minimálně 50 cm.
- Pozemky dotčené stavbou budou po ukončení prací uvedeny do původního stavu.

### Odůvodnění

Žadatel podal žádost o vydání koordinovaného stanoviska v rámci záměru „III/34711 Skuhrov, most ev. č. 34711-4“ na pozemcích parc.č. 60, 124, 126/3, 799, 806 a 816, vše v k.ú. Skuhrov u Havlíčkova Brodu a na pozemcích parc.č. 2277/3, 2280, 2525/4 a 2541/2, vše v k.ú. Olešná u Havlíčkova Brodu. Orgán ochrany přírody k tomuto záměru vydává závazné stanovisko k zásahu do VKP dle ust. § 4 odst. 2 zákona o ochraně přírody, které je součástí tohoto koordinovaného závazného stanoviska. Místní ohledání na předmětné lokalitě proběhlo dne 27. 11. 2020. Z místního ohledání byl sepsán protokol. Lokalita se nachází na jižním okraji obce Skuhrov. Most převádí komunikaci přes Skuhrovský potok IDVT 10268728. Mostní objekt je ve špatném technickém stavu, proto bude nahrazen novou mostní konstrukcí. Voda protéká v celé šířce mostu. V místě stavby má vodní tok přirozený charakter. V rámci stavby dojde ke kácení 7 ks náletových dřevin (5 ks vrb a 2 ks olší). Všechny ostatní dřeviny musí být chráněny dle normy ČSN 83 9061 - Technologie vegetačních úprav v krajině - Ochrana stromů, porostů a vegetačních ploch při stavebních pracích, aby nedošlo k jejich poškození. Aby nebyla oslabena či narušena ekologicko-stabilizační funkce vodního toku, nesmí při realizaci záměru dojít ke znečištění toku ropnými či jinými látkami závadnými nejen pro vodu. Taktéž materiály vzniklé při stavbě nesmí být ukládány na břehy ani do koryta vodního toku. Kvůli bezproblémové migraci drobných až středně velkých živočichů požadujeme vybudování suchého migračního chodníčku. Při místním ohledání **nebyla zaznamenána přítomnost zvláště chráněných organismů.**

Předmětná lokalita je součástí lokálního biokoridoru LBK, který patří do systému ekologické stability (dále ÚSES). Ochranu prvků ÚSES upravuje ust. § 4 odst. 1 zákona o ochraně přírody. Prvky ÚSES jsou vzájemně propojený soubor přirozených i pozměněných, avšak přírodě blízkých ekosystémů, které udržují přírodní rovnováhu.

Požadavky uložené ve výrokové části mají zajistit ochranu daného VKP a dřevin.

Podmínky ukládané orgánem ochrany přírody v závazném stanovisku dle ust. § 4 odst. 2 zákona jsou výrazem jeho zákonné kompetence poskytnout žadateli možnost realizovat činnost jinak zákonem zakázanou, k níž je orgán ochrany přírody povinen zajistit maximální možnou míru ochrany jinak nedotknutelného zájmu ochrany přírody a krajiny. Tato maximální možná míra ochrany dotčeného zájmu je realizována právě stanovením podmínek v závazném stanovisku. S navrhovaným zásahem do VKP uvedeným v žádosti orgán ochrany přírody souhlasí za předpokladu dodržení výše uvedených podmínek.

#### II. Stanovisko vodoprávního úřadu

Z hlediska zákona č. 254/2001 Sb., o vodách a o změně některých zákonů ve znění pozdějších předpisů (dále jen vodního zákona):

K uvedené stavbě dle předložené dokumentace bylo již **vydáno závazné stanovisko** dle § 17 vodního zákona pod č.j. MHB\_OZP/3239/2020/Ru ze dne 11. 12. 2020.

### III. Stanovisko orgánu ochrany zemědělského půdního fondu

Z hlediska zákona č. 334/1992 Sb., o ochraně zemědělského půdního fondu, ve znění pozdějších předpisů:

K uvedené stavbě dle předložené dokumentace bylo již vydáno závazné stanovisko z hlediska trvalého odnětí ze zemědělského půdního fondu pod čj. MHB\_OZP/3133/2020/Ra ze dne 8. 12. 2020.

### IV. Stanovisko orgánu státní správy lesů

Z hlediska zákona č. 289/1995 Sb., o lesích a o změně a doplnění některých zákonů, ve znění pozdějších předpisů:

Bez připomínek.

### V. Stanovisko orgánu ochrany ovzduší

Z hlediska zákona č. 201/2012 Sb., o ochraně ovzduší, ve znění pozdějších předpisů (dále jen zákona o ochraně ovzduší):

Stavbou nejsou dotčeny zájmy chráněné zákonem o ochraně ovzduší.

### VI. Stanovisko orgánu veřejné správy v oblasti odpadového hospodářství

Odbor ŽP jako věcně a místně příslušný orgán veřejné správy na úseku odpadového hospodářství podle ust. § 71 písm. k) zákona č. 185/2001 Sb., o odpadech a o změně některých dalších zákonů, ve znění pozdějších právních předpisů (dále jen zákona o odpadech) a ust. § 61 odst. 1 písm. c) zákona č. 128/2000 Sb., o obcích, ve znění pozdějších právních předpisů a podle ust. § 11 odst. 1 správního řádu, vydává toto

## **z á v a z n é   s t a n o v i s k o .**

Podle ust. § 79 odst. 4 zákona o odpadech a ust. § 149 odst. 1 správního řádu s umístěním a povolením stavby z hlediska nakládání s odpady:

název stavby: III/34711 Skuhrov, most ev.č. 34711-4

pozemky parc.č.: 60, 124, 126/3, 799, 806 a 816

katastrální území: Skuhrov u Havlíčkova Brodu

pozemky parc.č.: 2277/3, 2280, 2525/4 a 2541/2

katastrální území: Olešná u Havlíčkova Brodu

investor: Krajská správa a údržba silnic Vysočiny, příspěvková organizace, IČO 00090450, sídlo Kosovská 1122/16, 586 01 Jihlava

## **s o u h l a s í**

a stanovuje následující závaznou podmínku z hlediska nakládání s odpady:

Po dokončení stavby budou odboru ŽP doloženy kopie dokladů o zákonném využití nebo odstranění odpadů vzniklých při stavbě. Z dokladů musí být patrné, jaký odpad a v jakém množství byl předán oprávněné osobě, identifikační údaje této osoby (název, sídlo, IČO oprávněné osoby) a datum předání odpadu. Čestné prohlášení nebude bráno jako doklad prokazující zákonné nakládání s odpady.

## **O d ů v o d n ě n í**

Předmětem stavby je demolice stávajícího mostu a novostavba nového mostu přes Skuhrovský potok. V projektové dokumentaci v části Souhrnná technická zpráva bod B 2. 3. byly uvedeny druhy odpadů zařazené podle Katalogu odpadů a navržen způsob využití nebo odstranění odpadů. Souhlasíme s navrženým způsobem využití a odstranění odpadů, ale upozorňujeme, že beton, asphalt, železo a ocel, zeminu je vhodnější předat k využití před uložením na řízené skládce. Odlišný způsob využití či odstranění odpadů je nutné předem projednat s odborem ŽP.



Po prostudování předložených podkladů došel odbor ŽP k závěru, že souhlasné závazné stanovisko k umístění a povolení stavby bude vydáno s jednou podmínkou. Protože při stavbě vznikne více druhů odpadů, bude odboru ŽP doloženo, jakým způsobem byly odpady využity nebo odstraněny.

Na nakládání s nekontaminovanou zemínou a jiným přírodním materiálem vytěženým během stavební činnosti, pokud je zajištěno, že materiál bude použit ve svém přirozeném stavu pro účely stavby na místě, na kterém byl vytěžen, se nevztahuje zákon o odpadech (§ 2 odst. 3 zákona o odpadech).

Původce odpadů je povinen se vzniklými odpady nakládat v souladu se zákonem o odpadech. Odpady není možné předávat osobám, které nejsou oprávněné k jejich převzetí. Ukládání odpadů na povrchu terénu je možné pouze za splnění legislativních podmínek, především v souladu s vyhláškou č. 294/2005 Sb., o ukládání odpadů na skládky a jejich využívání na povrchu terénu, ve znění pozdějších právních předpisů.

Výše stanovená podmínka je závazná pro správní úřady, které vydávají rozhodnutí podle zvláštních právních předpisů (stavební zákon).

## Městský úřad Havlíčkův Brod, odbor rozvoje města

### VII. Stanovisko na úseku památkové péče

Z hlediska ochrany zájmů památkové péče **nemáme k plánované stavbě připomínky.**

Vzhledem k tomu, že oblast je situována v území, které je potencionálním územím s archeologickými nálezy (za území s archeologickými nálezy ve smyslu § 22 odst. 2 zák. č. 20/1987 Sb., resp. potencionální naleziště, je považováno prakticky celé území České republiky, vyjma vytěžených ploch, proto při provádění jakýchkoliv zemních prací při nichž dojde k zásahům pod povrch terénu může dojít k porušení archeologických situací, objektů a nálezů), je povinností vlastníka (správce, uživatele) již v době záměru (přípravy stavby) oznámit tento záměr Archeologickému ústavu (pro oblast Čech tj. bývalý okres Pelhřimov a Havlíčkův Brod - AV ČR v Praze, tel. 257 014 310, Formulář oznámení o stavebním či jiném záměru je dostupný na <https://www.arup.cas.cz/> a jeho podání lze provést několika způsoby viz. <https://www.arup.cas.cz/oznameni-o-stavebni-cinnosti-na-uzemi-s-archeologickymi-nalezky/>) a umožnit jemu nebo oprávněné organizaci (pro oblast Čech tj. bývalý okres Pelhřimov a Havlíčkův Brod - Muzeum Vysočiny Havlíčkův Brod - tel. 569 429 151) provedení záchranného archeologického výzkumu.

Budou-li při provádění prací zjištěny nepředvídatelné archeologické nálezy, které nebyly učiněny při provádění archeologických výzkumů, je nálezce nebo osoba odpovědná za provádění prací povinna učinit oznámení Archeologickému ústavu nebo nejbližšímu muzeu (§ 23 odst. 2 zák. č. 20/1987 Sb., ve znění pozdějších předpisů), stejně tak stavebnímu úřadu a orgánu památkové péče (§ 176 odst. 1 zák. č. 183/2006 Sb., ve znění pozdějších předpisů) a učinit opatření nezbytná k tomu, aby nálezy nebyly poškozeny nebo zničeny a práce v místě nálezu přerušit.

Případné drobné památky místního významu (památníky, pomníky, smírčí kameny, křížky atd.), které nejsou zapsanými památkami a nacházely by se v území stavby, doporučujeme chránit a uchovat.

### VIII. Stanovisko na úseku územního plánování

## ZÁVAZNÉ STANOVISKO

### orgánu územního plánování

Městský úřad Havlíčkův Brod jako orgán územního plánování příslušný podle § 6 odst. 1 písm. e) zákona č. 183/2006 Sb., o územním plánování a stavebním řádu (stavební zákon), ve znění zákona č. 225/2017 Sb., dále jen („stavební zákon“), přezkoumal podle § 96b odst. 3 stavebního zákona z hlediska souladu s politikou územního rozvoje, s územně plánovací dokumentací a z hlediska uplatňování cílů a úkolů územního plánování záměr:

III/34711 Skuhrov, most ev.č.34711-4

který obsahuje:

SO 001 Bourání

SO 201 Most ev. č. 34711-4

na pozemcích parc.č. 60, 124, 126/3, 799, 806 a 816, vše v k.ú. Skuhrov u Havlíčkova Brodu a na pozemcích parc.č. 2277/3, 2280, 2525/4 a 2541/2, vše v k.ú. Olešná u Havlíčkova Brodu.

**Záměr je přípustný.**

**Závazné stanovisko platí dva roky od jeho vydání.**

### **Odůvodnění:**

Záměr byl předložen orgánu územního plánování k vydání koordinovaného závazného stanoviska dne 21. 10. 2020 žadatelem Ing. Jan Pracný, IČO 62087851, Výholec 1148/23, 624 00 Brno - Komín, zastupujícím na základě plné moci stavebníka, kterým je Krajská správa a údržba silnic Vysočiny, příspěvková organizace, IČO 00090450, Kosovská 1122/16, 586 01 Jihlava zastoupené.

Podklady pro vydání závazného stanoviska:

- Dokumentace pro stavební povolení (datum zpracování - duben 2020, zakázkové číslo P2/003/220), která obsahuje mimo jiné A-Průvodní zpráva, B-Souhrnná technická zpráva, C.2-Koordinační situační výkres, D-Dokumentace objektů. Dokumentaci zpracoval Ing. Jan Pracný, IČO 62087851, Výholec 1148/23, 624 00 Brno - Komín. Zodpovědný projektant Ing. Jan Pracný, ČKAIT č. 1000218.
- Politika územního rozvoje České republiky, ve znění Aktualizací č. 1, č.2, č.3 a č.5, schválení poslední aktualizace usnesením vlády ČR č. 833/2020 dne 17. 8. 2020 (dále jen PÚR).
- Zásady územního rozvoje Kraje Vysočina vydané dne 16. 9. 2008 Zastupitelstvem Kraje Vysočina, ve znění Aktualizace č. 1, č. 2, č. 3, č. 4, č. 5 a č. 6 (nabytí účinnosti poslední aktualizace dne 14. 6. 2020).
- Územní plán Skuhrov vydaný dne 1. 4. 2009 ve znění Změn č. 1, č. 2 a č. 3 (nabytí účinnosti poslední změny dne 19. 7. 2018).
- Územní plán Olešná, vydaný dne 20.6.2014, ve znění Změny č. 1 (nabytí účinnosti změny dne 16.10.2020).

Orgán územního plánování po prostudování předložené dokumentace dospěl k závěru, že se jedná o změnu v území ve smyslu § 96b stavebního zákona ve spojení s § 2 odst. 1 písm. a) stavebního zákona - jedná se o změnu stavby.

Orgán územního plánování přezkoumal záměr podle § 96b odst. 3 stavebního zákona, zda je přípustný z hlediska souladu s politikou územního rozvoje a územně plánovací dokumentací a z hlediska uplatňování cílů a úkolů územního plánování, či nikoliv.

Platná Politika územního rozvoje České republiky záměr neřeší.

Platné územní plány Územní Skuhrov a Územní plán Olešná jsou v souladu s vydanými Zásadami územního rozvoje Kraje Vysočina, proto byl záměr posuzován z hlediska souladu s územním plánem.

Předmětem akce je demolice stávajícího mostu ev.č. 34711-4 na silnici III/34711 přes Skuhrovský potok a následovné přebudování tohoto mostu a navazujících úseků silnice. Nový most je navržen pro převedení silnice S7,5, šířka zpevněné části komunikace je 6,50 m. Na mostě bude volná šířka mezi svodidly 7,50 m. Most je řešený jako přesýpaná montovaná konstrukce z vlnitých ocelových plechů. Profil trub je tlakový o světlé šířce 2,40m a světlé výšce 3,11m. Most se nachází v kruhovém oblouku (R= 249,65 m), s dostředným příčným sklonem 3,0%. Podélný spád nivelety v místě mostu je proměnný (údolnicový zakružovací oblouk). Založení je plošné, na vrstvě sanačního štěrkopískového polštáře tl.500mm. Po obou okrajích vozovky bude osazeno silniční svodidlo ukončené zatažením do země. Svahy a dno koryta pod mostem a v jeho bezprostřední blízkosti budou opevněny dlažbou z lomového

kamene do betonu v celkové minimální tloušťce 300 mm (navázání na stávající zpevnění na vtokové straně). Dále budou provedeny bermy pro průchod drobných živočichů. Opevnění je na vtokové i výtokové straně ukončeno příčným prahem. Předmětem objektu je rovněž úprava vozovky silnice č. III/34711 v dotčeném úseku, tedy v délce 35,00 m. V celém úseku je prováděna vozovka v plné konstrukci. Trasa silnice není proti stávajícímu řešení rozšiřována, ani nijak jinak zásadně měněna. Výškově je komunikace řešena vyhlazením stávajícího motivu, stávající převrstvená niveleta na mostě bude snížena o cca 0,16 m. V začátku a konci úseku navazuje vozovka polohově, šířkově i výškově na stávající stav.

Rekonstrukce mostu ev.č. 34711-4 je stavbou dopravní infrastruktury, slouží pro vedení silnice III/34711 přes Skuhrovský potok a je navržena na pozemcích na pozemcích parc.č. 60, 124, 126/3, 799, 806 a 816, vše v k.ú. Skuhrov u Havlíčkova Brodu a na pozemcích parc.č. 2277/3, 2280, 2525/4 a 2541/2, vše v k.ú. Olešná u Havlíčkova Brodu. Pozemky v k.ú. Skuhrov u Havlíčkova Brodu, kde se záměr realizuje, se dle platného Územního plánu Skuhrov nachází ve stavových plochách se způsobem využití „DS - Dopravní infrastruktura - silniční“ určeném pro stavby a zařízení pro silniční, cyklistickou, pěší dopravu či dopravu v klidu, dále v plochách „PU - Plochy přírodní - luční“, na kterých jsou přípustné stavby a zařízení související dopravní infrastruktury (zejména místní a účelové komunikace). Pozemky v k.ú. Olešná u Havlíčkova Brodu, kde se záměr realizuje, se dle platného Územního plánu Olešná nachází ve stavových plochách se způsobem využití „DS - Dopravní infrastruktura - silniční“ určeném pro stavby a zařízení pro silniční dopravu, dále v ploše „NPs - Plochy přírodní - smíšené“ s přípustným využitím pro stavby a zařízení související dopravní infrastruktury a v ploše „SV - Plochy smíšené obytné - venkovské“, kde je možné umístit stavby a zařízení související dopravní infrastruktury. Jak vyplývá z výše uvedeného, je z hlediska funkčního využití záměr v souladu se stanoveným využitím funkčních ploch v platných územních plánech. Navržený záměr „III/34711 Skuhrov, most ev.č.34711-4“ není v rozporu Územním plánem Skuhrov a Územním plánem Olešná.

Upozorňujeme, že záměr zasahuje do plochy lokálního biokoridoru.

Rekonstruovaný most se nachází při okraji Skuhrova. Důvodem rekonstrukce je zajištění převedení dopravy na komunikaci III/34711 přes Skuhrovský, kdy stávající most je ve špatném technickém stavu.

Navržený záměr „III/34711 Skuhrov, most ev.č.34711-4“ je v souladu s Územním plánem Skuhrov a Územním plánem Olešná i s požadavky ustanovení § 19 odst. 1 písm. d) a e) stavebního zákona, splňuje podmínky pro hospodárné využívání zastavěného území podle § 18 odst. 4 stavebního zákona. Pro umístění navrženého záměru není nutné stanovovat podmínky.

Z uvedených důvodů dospěl orgán územního plánování k závěru, že **posuzovaný záměr je přípustný.**

Platnost závazného stanoviska lze prodloužit, pokud se nezmění podmínky v území.

Závazné stanovisko nepozbývá platnosti:

- a) bylo-li na základě žádosti podané v době jeho platnosti vydáno územní rozhodnutí, společné povolení nebo jiné obdobné rozhodnutí podle jiného zákona a toto rozhodnutí nabylo právní moci,
- b) byla-li na základě návrhu veřejnoprávní smlouvy nahrazující územní rozhodnutí nebo společné povolení podaného v době jeho platnosti uzavřena veřejnoprávní smlouva a tato veřejnoprávní smlouva nabyla účinnosti, nebo
- c) nabyli-li právních účinků územní souhlas nebo společný územní souhlas a souhlas s provedením ohlášeného stavebního záměru vydaný k oznámení stavebního záměru učiněného v době platnosti závazného stanoviska.



Dostane-li se toto závazné stanovisko do rozporu s politikou územního rozvoje nebo s územně plánovací dokumentací, která byla vydána po vydání závazného stanoviska, orgán územního plánování, který závazné stanovisko vydal, je nahradí z moci úřední novým závazným stanoviskem.

Závazné stanovisko není dle § 149 odst. 1 správního řádu samostatným rozhodnutím ve správním řízení a nelze se proti němu samostatně odvolat.

## Městský úřad Havlíčkův Brod, odbor dopravy

### IX. Stanovisko silničního správního orgánu

Odbor dopravy nemá z hlediska dopravy žádné námítky k akci „III/34711 Skuhrov, most ev. č. 34711-4“ celková přestavba stávajícího mostu ev. č. 34711-4 přes Skuhrovský potok.

Upozorňujeme, že před vlastním zahájením stavebních prací v silničním pozemku je nutné požádat příslušný silniční správní úřad o povolení úplné uzavírky a to nejméně 25 dnů před vlastním zahájením stavby, aby dopravní úřad měl možnost projednat věc s účastníky řízení a dotčenými orgány.

## Poučení

Proti tomuto koordinovanému stanovisku se nelze samostatně odvolat. Opravné prostředky lze proti němu uplatnit pouze v režimu ust. § 149 odst. 5 nebo § 149 odst. 6 správního řádu.

### Upozornění:


Koordinované stanovisko nenahrazuje souhlasy ani příslušná povolení podle zvláštních právních předpisů.

*Podepsáno elektronicky*

**Mgr. Jan Tecl, MBA**  
Starosta města

### Obdrží:

Krajská správa a údržba silnic Vysočiny, příspěvková organizace, Kosovská 1122/16, 586 01 Jihlava  
zastoupená Ing. Janem Pracným, Výholec 1148/23, 624 00 Brno - Komín - IDDS qykiwr3



# MĚSTSKÝ ÚŘAD HAVLÍČKŮV BROD

ODBOR ŽIVOTNÍHO PROSTŘEDÍ

Vaše značka (čj.)  
9.11.2020

Naše značka (čj.)  
MHB\_OZP/3133/2020/RA

Vyřizuje - oprávněná úřední osoba/linka  
Lenka Rázlová, 569 497 202,  
[lrazlova@muhb.cz](mailto:lrazlova@muhb.cz)

Datum  
8. prosince 2020

Počet listů: 1

Počet listů příloh: 0

## ZÁVAZNÉ STANOVISKO

### Souhlas k odnětí půdy ze zemědělského půdního fondu

Městský úřad Havlíčkův Brod, odbor životního prostředí (dále jen odbor ŽP) obdržel dne 9.11.2020 žádost od Krajské správy a údržby silnic Vysočiny, p.o., IČO 00090450, sídlo Kosovská 1122/16, 586 01 Jihlava zastoupené na základě plné moci Ing. Janem Pracným, IČO 62087851, sídlo Výholec 23, 624 00 Brno (dále jen žadatele) o vydání souhlasu k odnětí půdy ze zemědělského půdního fondu. Odbor ŽP na základě této žádosti jako orgán ochrany ZPF věcně příslušný podle § 15 písm. j) zákona č. 334/1992 Sb., o ochraně zemědělského půdního fondu, ve znění pozdějších předpisů (dále jen zákona) a místně příslušný podle § 18 odst. 1 zákona **u d ě l u j e** podle § 9 odst. 8 zákona v souladu s ust. § 149 zákona č. 500/2004 Sb., správní řád, ve znění pozdějších předpisů (dále jen správního řádu)

### s o u h l a s

k trvalému odnětí půdy ze **ZPF** za účelem úplné přestavby stávajícího mostu a úpravu zemního tělesa silnice III/3434711 Skuhrov, most ev.č. 34711-4 na následujících pozemcích:

- v katastrálním území Skuhrov u Havlíčkova Brodu, obce Skuhrov:  
pp.č. 60, druh pozemku trvalý travní porost, část o výměře 6 m<sup>2</sup>  
pp.č. 124, druh pozemku trvalý travní porost, část o výměře 17 m<sup>2</sup>  
pp.č. 126/3, druh pozemku trvalý travní porost, část o výměře 72 m<sup>2</sup>.

Celková výměra odnímané půdy v ha = 0,0095.

- v katastrálním území Olešná u Havlíčkova Brodu, obce Olešná:  
pp.č. 2277/3, druh pozemku zahrada, část o výměře 52 m<sup>2</sup>  
pp.č. 2280, druh pozemku trvalý travní porost, část o výměře 63 m<sup>2</sup>.

Celková výměra odnímané půdy v ha = 0,0115.

V zájmu ochrany ZPF se dle § 9 odst. 8 písm. b) zákona stanovují žadateli tato opatření a závazné podmínky:

- 1) Tento souhlas je udělován pouze pro uvedený účel a odnímanou půdu nelze využít jiným nezemědělským způsobem.
- 2) Dle doloženého pedologického průzkumu bude zajištěno provedení skrývky kulturních vrstev půdy z trvale odnímaných ploch o celkové výměře 210 m<sup>2</sup> do hloubky cca 15 cm (dle provedené půdní sondy) o celkovém objemu cca 36 m<sup>3</sup>. Do doby schváleného využití budou kulturní vrstvy půdy uloženy na deponiích v prostoru trvale odnímaného pozemku p.č. 124 v k.ú. Skuhrov u Havlíčkova Brodu. Žadatel je povinen zajistit viditelné označení hranic deponií v terénu, ochranu uložených kulturních vrstev půdy před znehodnocením, ztrátami, zcizením a ošetřovat deponie proti zaplevelení.
- 3) Schválený plán hospodárného využití kulturních vrstev půdy:
  - skrývka kulturních vrstev půdy o objemu cca 36 m<sup>3</sup> bude po ukončení výstavby nového mostu použita k ohumusování svahů násypového tělesa.



4) Rozsah a umístění trvale odnímaných ploch:

- žadatel plně zodpovídá za dodržení schváleného rozsahu a umístění trvale odnímaných ploch. Změny, případně provádění skrývky kulturních vrstev půdy nad rámec plochy trvale odejmuté, je povinen předem projednat s příslušným orgánem ochrany zemědělského půdního fondu a schválit jako změnu podmínek souhlasu dle § 10 odst. 2 zákona o ochraně ZPF při řízení o změně rozhodnutí vydaných dle zvláštních předpisů.

5) Dotčení pozemků s vloženými investicemi do půdy:

- dle doloženého grafického vyhodnocení důsledků záměru na ZPF se na dotčeném pozemku nenacházejí meliorační zařízení.

6) Výkopová zemina:

- v případě přebytku výkopové zeminy nesmí být tato zemina ukládána na jiné pozemky, náležející do ZPF mimo trvale odnímané pozemky, náležející do ZPF.

Odvody za trvale odňatou půdu se dle § 11a odst. 1 písmeno b) zákona nepředepisují, poněvadž se jedná o stavbu dálnic, silnic a místních komunikací včetně jejich součástí a příslušenství.

### O d ů v o d n ě n í

Podkladem k udělení souhlasu byla žádost ze dne 9.11.2020 předložená včetně vyhodnocení dle § 9 odst. 6 zákona a dle přílohy k vyhlášce č. 271/2019 Sb., o stanovení postupů k zajištění ochrany ZPF. Při posouzení žádosti bylo přihlédnuto k tomu, že záměr nenaruší organizaci ZPF, hydrologické ani odtokové poměry v území a síť zemědělských účelových komunikací. Záměr stavby je v souladu s platným územním plánem Skuhrov a územním plánem Olešná.

### P o u č e n í

Tento souhlas je podle § 10 odst. 1 zákona závaznou součástí rozhodnutí, která budou ve věci vydána podle zvláštních předpisů. Žadatel je povinen plnit podmínky v něm stanovené ode dne, kdy tato rozhodnutí nabyla právní moci, popřípadě ve lhůtách v nich určených. Platnost vydaného souhlasu je totožná s platností těchto rozhodnutí a prodlužuje se současně s prodloužením jejich platnosti podle zvláštních předpisů.

Orgán ochrany ZPF, který vydal souhlas k odnětí půdy ze ZPF, může na návrh žadatele změnit podmínky a další skutečnosti v něm stanovené při řízení o změně rozhodnutí vydaných podle zvláštních předpisů. Orgán ochrany ZPF může na návrh žadatele změnit pravomocné rozhodnutí o souhlasu s odnětím zemědělské půdy ze ZPF, jestliže se změnila podmínky rozhodné pro obsah souhlasu (§ 10 odst. 2 zákona).

Souhlas s odnětím zemědělské půdy ze ZPF pozbývá platnosti uplynutím 3 let ode dne jeho oznámení žadateli, nestal-li se podkladem pro řízení podle zvláštních právních předpisů (§ 10 odst. 3 zákona).

Závazné stanovisko nemá povahu samostatného správního rozhodnutí, nelze se proti němu odvolat, jeho obsah lze napadnout pouze v rámci odvolání podaného proti rozhodnutí ve věci samé vydané podle zvláštních právních předpisů (§ 149 odst. 4 správního řádu).


**Lenka Rázlová**  
referentka odboru

*Obdrželi:*

Krajská správa a údržba silnic Vysočiny, p.o., Kosovská 1122/16, 586 01 Jihlava - IDDS 3qdnpg8  
(zastoupená Ing. Janem Pracným, Výholec 23, 624 00 Brno - IDDS qykiwr3)

*Na vědomí:*

Městský úřad Havlíčkův Brod, stavební úřad, zde - IDDS 5uvbfub



# MĚSTSKÝ ÚŘAD HAVLÍČKŮV BROD

ODBOR ŽIVOTNÍHO PROSTŘEDÍ

Vaše značka/ze dne  
07.12.2020

Naše značka/č.j.  
MHB\_OZP/3239/2020/RU

Vyřizuje - oprávněná úřední osoba/linka  
Ing. Karel Ruč, 569 497 246  
[kruc@muhb.cz](mailto:kruc@muhb.cz)

Datum  
11. prosince 2020

Počet listů: 1

Počet příloh: 0

## ZÁVAZNÉ STANOVISKO

Městský úřad Havlíčkův Brod, odbor životního prostředí (dále jen odbor ŽP), jako vodoprávní úřad věcně příslušný podle ustanovení § 104 odst. 2 písm. c) a ustanovení § 106 odst. 1 zákona č. 254/2001 Sb., o vodách a o změně některých zákonů (dále jen vodního zákona), ve znění pozdějších předpisů, a jako místně příslušný správní orgán podle ustanovení § 11 odst. 1 písm. a) zákona č. 500/2004 Sb., správní řád ve znění pozdějších předpisů (dále jen správního řádu), po provedeném správním řízení dle správního řádu vydává Krajské správě a údržbě silnic Vysočiny, příspěvková organizace, IČO 00090450, Kosovská č. p. 1122/16, 586 01 Jihlava, kterou zastupuje Ing. Jan Pracný, IČO 62087851, Výholec č. p. 1148/23, 624 00 Brno (dále jen žadatel)

### souhlas

podle § 17 odst. 1 písm. a) vodního zákona

ke stavbě „III/34711 Skuhrov, most ev. č. 34711-4“ na pozemcích p. č. 60, 124, 126/3, 799, 806 a 816, všechny v k. ú. Skuhrov u Havlíčkova Brodu, a dále na pozemcích p. č. 2277/3, 2280, 2525/4 a 2541/2, všechny v k. ú. Olešná u Havlíčkova Brodu, na kterých se nachází nebo se kterými sousedí koryto drobného vodního toku, obec Skuhrov, obec Olešná, Kraj Vysočina.

Název vodního toku: Skuhrovský potok (IDVT vodní linie 10268728)

Číslo hydrologického pořadí: 1-09-01-0890-0-00

Oblast povodí: Dolní Vltava

Vodní útvar povrchových vod: DVL\_0270 Lučický potok

Vodní útvar podzemních vod: 65200 Krystalinikum v povodí Sázavy

Orientační určení polohy stavby: souřadnice X 1097956.31 a Y 669315.68 (S-JTSK)

Podle ustanovení § 17 odst. 2 vodního zákona se stanovují podmínky, za kterých se souhlas vydává:

- Stavební činností nebude ohrožena jakost povrchových nebo podzemních vod zejména závadnými látkami. Na stavbě budou prostředky pro likvidaci případné havárie.
- Pozemky dotčené stavbou (zařízení staveniště, provádění stavby) budou uvedeny do stavu, který odpovídá jejich dnešnímu způsobu využívání.
- Most musí být kapacitní dle příslušných norem a umožňovat plynulý průtok vodního toku.
- Případné narušení stávajícího koryta dotčeného vodního toku při realizaci stavby bude uvedeno do náležitého stavu.
- Kamenná dlažba a zához pod mostem bude plynule navazovat na koryto vodního toku.
- Na přechodu kamenné dlažby a koryta vodního toku bude vytvořen přechodový úsek - zához o hmotnosti kamenů cca 50 - 80 kg.
- Stavební materiál nebude ukládán v místech, kde by mohl zhoršovat jakost po povrchových a podzemních vod, odtokové poměry (např. v těsné blízkosti koryt vodních toků nebo v místech soustředěného odtoku).
- Bude vhodnými opatřeními zabráněno znečištění toku materiálem ze stavby, pokud ke znečištění dojde, bude co nejdříve odstraněno.

- Odvodnění mostu bude provedeno tak, aby nedocházelo k zanášení, vymílání a splachu okolního terénu do koryta vodního toku.
- Zahájení a ukončení prací bude předem oznámeno správci vodního toku (Povodí Vltavy, státní podnik, závod Dolní Vltava, provozní středisko Havlíčkův Brod), kterému bude před kolaudací stavby předloženo zaměření nového mostu.
- Po dokončení stavby bude odboru ŽP předložen souhlas správce vodního toku s užíváním stavby.
- Doba platnosti tohoto souhlasu se stanovuje na dobu 2 let ode dne jeho vydání, nebude-li využito pro vydání platného rozhodnutí nebo opatření jiného správního úřadu.

### **O d ů v o d n ě n í**

V souladu s podanou žádostí o koordinované stanovisko odbor ŽP vydává souhlas podle § 17 vodního zákona, a to ke stavbě „III/34711 Skuhrov, most ev. č. 34711-4“.

Vzhledem k tomu, že vydání souhlasu podle § 17 odst. 1 písm. a) vodního zákona není samostatným rozhodnutím ve správním řízení, ale jedná se o úkon učiněný odborem ŽP, jehož obsah je závazný pro výrokovou část rozhodnutí příslušného stavebního úřadu v souladu s ustanovením § 17 odst. 3 vodního zákona, vydává odbor ŽP uvedený souhlas ve formě závazného stanoviska ve smyslu ustanovení § 149 správního řádu.

Správce povodí tj. Povodí Vltavy, státní podnik ve svém vyjádření č. j. PVL-75075/2020/240/Má/PVL-17220/2020/SP ze dne 01.12.2020 uvádí, že z hlediska zájmů daných platným Národním plánem povodí Labe a Plánem dílčího povodí Dolní Vltavy dle ustanovení § 24 až § 26 vodního zákona je uvedený záměr možný, protože lze předpokládat, že záměrem nedojde ke zhoršení chemického stavu a ekologického stavu dotčeného vodního útvaru povrchových vod a chemického a kvantitativního stavu útvaru podzemních vod, a že nebude znemožněno dosažení jejich dobrého stavu. Toto hodnocení vychází z posouzení souladu daného záměru s výše uvedenými platnými dokumenty.

Žádost byla doložena doklady podle § 8 vyhlášky č. 432/2001 Sb., o dokladech žádosti a rozhodnutí nebo vyjádření a o náležitostech povolení, souhlasů a vyjádření vodoprávního úřadu, ve znění pozdějších předpisů, které jsou nezbytné pro její posouzení. K ochraně zájmů vodního hospodářství, zejména z hlediska možného ovlivnění vodních poměrů, byly do souhlasu uvedeny věcné podmínky. Z uvedených důvodů byl vydán souhlas, za použití ustanovení právních předpisů ve výroku uvedených.

### **P o u č e n í ú č a s t n í k a**

Závazné stanovisko nemá povahu samostatného správního rozhodnutí, nelze se proti němu odvolat, jeho obsah lze napadnout pouze v rámci odvolání podaného proti rozhodnutí ve věci samé (§ 149 odst. 4 správního řádu).

**Ing. Karel Ruč**  
referent odboru  
*podepsáno elektronicky*

Obdrží:

*Účastníci řízení:*

Krajská správa a údržba silnic Vysočiny, příspěvková organizace, Kosovská č. p. 1122/16, 586 01 Jihlava (zastoupena Ing. Janem Pracným, Výholec č. p. 1148/23, 624 00 Brno - IDDS qykiwr3)

Obec Olešná, Olešná č. p. 29, 580 01 Havlíčkův Brod - IDDS gqia5t2

Obec Skuhrov, Skuhrov č. p. 48, 582 41 Skuhrov u Havlíčkova Brodu - IDDS in8btj7

Povodí Vltavy, státní podnik, Holečkova č. p. 8, 150 24 Praha 5 - IDDS gg4t8hf



**POVODÍ VLTAVY**

Povodí Vltavy, státní podnik  
závod Dolní Vltava  
Grafická 36  
150 21 Praha 5

TEL.: 257 099 111  
FAX: 257 313 522

BANKOVNÍ SPOJENÍ:  
KOMERČNÍ BANKA, a.s. PRAHA 5  
č.ú.: 31632051/0100

**Dprojekt  
Ing. Jan Pracný  
Výholec 23  
624 00 Brno**

VÁŠ DOPIS ZNAČKY/ZE DNE  
- / 26.10.2020

NAŠE ZNAČKA/ČÍSLO SPISU  
PVL-75075/2020/240/Má/ PVL-17220/2020/SP

VYŘIZUJE/LINKA  
Ing. Lucie Marušáková  
marusakova.lucie@pvl.cz

DATUM  
1.12.2020

**III/34711 Skuhrov, most ev.č. 34711-4 –**

**- I. stanovisko správce povodí a II. vyjádření účastníka řízení**

K.ú.: Skuhrov u Havlíčkova Brodu, Olešná u Havlíčkova Brodu  
Obec: Skuhrov, Olešná

Kraj: Vysočina  
Vodoprávní úřad: **Havlíčkův Brod**

Č.h.p.: 1-09-01-0890-0-00 (Skuhrovský potok)

VÚ povrchových vod: **DVL\_0270 Lučický potok od pramene po ústí do toku Sázava**  
VÚ podzemních vod: **65200 Krystalinikum v povodí Sázavy**

V zastoupení investora stavby, kterým je Kraj Vysočina, jste nám dopisem ze dne 26.10.2020 předložili ke stanovisku Vámi vypracovanou PD pro vydání územního rozhodnutí a stavebního povolení stavby „III/34711 Skuhrov, most ev. č. 34711-4“ (v říjnu 2020).

Jedná se o přestavbu stávajícího mostu na silnici III/34711 v intravilánu obce Skuhrov. Stavba je rozčleněna na následující stavební objekty:

- **SO 001 Bourání**  
Předmětem objektu je demolice stávajícího mostního objektu. Zcela ubourána bude klenba a opěra 2, která stojí v místě nové konstrukce. Opěra 1, křídla a navazující zdi budou jen ubourány o 1,5 m.
- **SO 201 Most ev. č. 34711-4**  
Předmětem objektu je přebudování vlastního mostu a navazujících úseků silnice. Celková délka úpravy silnice III/34711 je 35,00 m (včetně mostu). Založení je plošné, most přesýpaný. Nosná konstrukce je navržena z flexibilní ocelové konstrukce montované z dílců z vlnitého plechu. Kapacita mostu je navržena na převedení kontrolního návrhového průtoku ( $Q_{100}$ ). Parametry mostu: kolmá světlost přemostění 3,4 m, délka zatrubnění 29,0 m, most šikmý, volná šířka vozovky 7,5 m, výška mostu nade dnem vodoteče (v ose silnice) 5,11 m. Drenáž z odvodnění nosné konstrukce mostu bude vyvedena ve výtokovém svahu silničního tělesa. Dešťové vody budou odváděny stejným způsobem jako v původním stavu, tj. gravitačně svedené na svahy zemního tělesa nebo do odvodňovacího žlabu na levé krajnici. Svahy a dno koryta pod mostem a v jeho bezprostřední blízkosti budou opevněny dlažbou z lomového kamene do betonu v celkové minimální tloušťce 300 mm. Kyneta bude vytvarována do tvaru „V“ se sklony ramen 1:10. Dále budou provedeny bermy. Opevnění bude na vtokové i výtokové straně ukončeno příčným prahem.



Povodí Vltavy, státní podnik - zápis v obchodním rejstříku: Městský soud v Praze, oddíl A, vložka 43594

Obchodní firma: Povodí Vltavy, státní podnik  
Sídlo: Holečkova 3178/8, 150 00 Praha 5

IČO: 70889953  
DIČ: CZ70889953

V rámci stavby bude provedeno odstranění podzemního neprovozovaného kabelu na pravé straně mostu a odstranění kabelového vedení na stávající opěře č. 2. Po dobu stavby bude sloup VO demontován a po ukončení stavby osazen na původní místo. Kabel VO bude po dobu stavby ochráněn.

Souřadnice křížení silnice III/34711 se Skuhrovským potokem dle předložené Technické zprávy: bod křížení (v JTSK) X = 1097956,31, Y = 669315,68.

Most převádí silnici III/34711 přes drobný vodní tok Skuhrovský potok (IDVT 10268728), který je ve správě Povodí Vltavy, státní podnik. Tento DVT nemá stanoveno záplavové území.

Stavbou bude dotčen pozemek p.č. 816 v k.ú. Skuhrov u Havlíčkova Brodu, se kterým má Povodí Vltavy, státní podnik, právo hospodařit.

Stavba je situována mimo území s povodňovým ohrožením, mimo ochranná pásma vodních zdrojů a mimo chráněné oblasti přirozené akumulace vod (CHOPAV).

Záměr se nachází ve vodním útvaru povrchových vod DVL\_0270 Lučický potok od pramene po ústí do toku Sázava, jehož chemický stav je hodnocen jako dobrý stav a ekologický stav jako střední stav, a ve vodním útvaru podzemních vod 65200 Krystalinikum v povodí Sázavy, jehož chemický stav je hodnocen jako nevyhovující a kvantitativní stav jako částečně nevyhovující.

**I.** Na základě ustanovení § 54 odst. 4 zákona č. 254/2001 Sb., o vodách a o změně některých zákonů (vodní zákon), ve znění pozdějších předpisů a vyhlášky č. 183/2018 Sb., o náležitostech rozhodnutí a dalších opatření vodoprávního úřadu a o dokladech předkládaných vodoprávnímu úřadu, ve znění pozdějších předpisů, vydává Povodí Vltavy, státní podnik, jako příslušný správce povodí v dílčím povodí Dolní Vltavy k předloženému záměru následující

#### **s t a n o v i s k o:**

- A.** Z hlediska zájmů daných platným Národním plánem povodí Labe a Plánem dílčího povodí Dolní Vltavy dle ustanovení § 24 až § 26 vodního zákona **je uvedený záměr možný**, protože lze předpokládat, že záměrem nedojde ke zhoršení chemického stavu a ekologického stavu dotčeného vodního útvaru povrchových vod a chemického stavu a kvantitativního stavu útvaru podzemních vod, a že nebude znemožněno dosažení jejich dobrého stavu. Toto hodnocení vychází z posouzení souladu daného záměru s výše uvedenými platnými dokumenty.
- B.** Z hlediska dalších zájmů daných vodním zákonem souhlasíme s uvedeným záměrem za předpokladu splnění dále uvedených podmínek:
1. Stavební činností nebude ohrožena jakost povrchových nebo podzemních vod zejména závadnými látkami podle ustanovení § 39 vodního zákona. Na stavbě budou prostředky pro likvidaci případné havárie.
  2. S odpady ze stavby (např. z demolice dnešního mostu) bude nakládáno v souladu se zákonem č. 185/2001 Sb., o odpadech a souvisejícími předpisy.
  3. Pozemky dotčené stavbou (zařízení staveniště, provádění stavby) budou uvedeny do stavu, který odpovídá jejich dnešnímu způsobu využívání.
  4. Záměr je třeba projednat s příslušným vodoprávním úřadem – MěÚ Havlíčkův Brod, odbor životního prostředí.





5. K vodoprávnímu řízení doplnit do PD hydrotechnické výpočty průtočné kapacity mostu (posouzení) včetně stanovení hodnoty  $Q_{100}$ . Přestavbou mostu nesmí dojít ke zhoršení odtokových poměrů v dotčeném území.

Souřadnice stavby byly ověřeny v návaznosti na Centrální evidenci vodních toků.

Toto stanovisko správce povodí platí dva roky ode dne jeho vydání.

**II.** Jako subjekt s právem hospodařit k dotčenému pozemku p.č. 816 v k.ú. Skuhrov u Havlíčkova Brodu a jako správce drobného vodního toku Skuhrovský potok vydává Povodí Vltavy, státní podnik, jako účastník předmětného řízení následující

### **v y j á d ř e n í:**

Souhlasíme s uvedeným záměrem za předpokladu splnění následujících podmínek:

6. Most bude dle podélného řezu umístěn blíže k centru obce Skuhrov – musí umožňovat plynulý průtok silničním tělesem.
7. Případné narušení stávajícího koryta dotčeného vodního toku při realizaci stavby bude uvedeno do náležitého stavu.
8. Kamenná dlažba a zához pod mostem a v jeho okolí zůstane v majetku investora (majitele mostu) a bude plynule navazovat na koryto vodního toku.
9. Na přechodu kamenné dlažby a koryta toku bude vytvořen přechodový úsek - zához o hmotnosti kamenů cca 50 - 80kg.
10. Stavební materiál nebude ukládán v místech, kde by mohl zhoršovat jakost povrchových a podzemních vod, odtokové poměry (např. v těsné blízkosti koryt vodních toků nebo v místech soustředěného odtoku).
11. Bude vhodnými opatřeními zabráněno znečištění toku materiálem ze stavby, pokud ke znečištění dojde, bude co nejdříve odstraněno.
12. Zahájení a ukončení prací nám bude oznámeno – provoz Havlíčkův Brod – úsekový technik p. Tichý, mob. 723 800 223.
13. Před kolaudací nám bude předloženo zaměření nového mostu.
14. Odvodnění mostu bude provedeno tak, aby nedocházelo k zanášení, vymílání a splachu okolního terénu do koryta toku.
15. Povodí Vltavy, státní podnik nenese odpovědnost za škody způsobené chodem velkých vod a ledů. V případě, že dojde stavbou a jejím provozem ke škodám na toku, budeme uplatňovat náhradu vzniklých škod.
16. Stavebník vyzve Povodí Vltavy, státní podnik, k uzavření smluvního vztahu, kterým budou sjednány podmínky pro umístění a užívání stavby a příp. přeložek inženýrských sítí na pozemku v právu hospodařit Povodí Vltavy, státní podnik a tento smluvní vztah bude uzavřen do vydání rozhodnutí/opatření o provedení stavby.



17. Výzva k uzavření smluvního vztahu, doložená situací, zákresem záboru do katastrální mapy, seznamem skutečně dotčených pozemků v právu hospodařit Povodí Vltavy, státní podnik (pokud je zábor pozemku po dobu výstavby odlišný od záboru trvalého charakteru (i služebnost), tak je třeba uvést rozsah obou záborů a zábor je nutno uvést včetně vyznačení případného umístění zařízení staveniště a včetně meziskládky vytěžené zeminy), předpokládanou výměrou jednotlivých záborů v m2, účelem záboru se specifikací staveb a objektů na něm umístěných, termínem zahájení a ukončení prací na pozemku, platným stanoviskem a dále dle stanoviska, bude doručena v dostatečném časovém předstihu na Povodí Vltavy, státní podnik, závod Dolní Vltava, majetkové oddělení, Grafická 36, 150 21 Praha 5.
18. S ohledem na velikost dočasného záboru a délku jeho trvání bude dále uzavřen příslušný smluvní vztah na užívání pozemku po dobu stavby, a to do vydání rozhodnutí/opatření o provedení stavby.

Toto vyjádření není konečným návrhem na způsob a podmínky majetkoprávního vypořádání stavbou dotčeného majetku v právu hospodařit Povodí Vltavy, státní podnik. Povodí Vltavy, státní podnik, bude ještě dále posuzovat, zda a za jakých podmínek má dojít k uzavření jakékoli smlouvy. Vyjádření k výzvě stavebníka/vlastníka stavby, či následné uzavření jakékoli smlouvy, bude bezvýhradně provedeno písemnou formou, jako nezbytná podmínka pro další užívání pozemku v právu hospodařit Povodí Vltavy, státní podnik.

Bez přílohy.

**Ing. Jiří Friedel**  
**ředitel závodu Dolní Vltava**

Co: ZDV PS 1  
ZDV PS 7 – Tichý Petr  
spis



**III/34711 Skuhrov, most ev.č.34711-4 (přes Skuhrovský potok)**

Počet zpráv: 2

Jan Pracný &lt;jpracny@gmail.com&gt;

1. října 2020 11:57

Komu: petr.tichy@pvl.cz

**Věc: ŽÁDOST o podklady Správce vodního toku (Skuhrovský potok) v místě mostu****Akce: III/34711 Skuhrov, most ev.č.34711-4**

Na základě požadavku stavebníka KSÚSV Jihlava projektujeme

opravu výše uvedeného mostu.

Na základě pověření investora si Vás dovoluujeme požádat o všechny Vám dostupné podklady k vodnímu toku „Skuhrovský potok“

Prosím o zaslání:

- Oficiální název a IDVT
- staničení toku v místě křížení
- Podélný profil (spád) koryta potoka
- Vzorový příčný řez korytem
- Požadavky na úpravu koryta pod mostem
- Jakékoliv další Vám dostupné podklady a Vaše požadavky

Přeji pěkný den, s pozdravem Ing.Jan Pracný (602 966 867)

**KMBT\_215\_04373.pdf**

1516K

Tichý Petr &lt;Petr.Tichy@pvl.cz&gt;

2. října 2020 13:03

Komu: Jan Pracný &lt;jpracny@gmail.com&gt;

Jedná se o Skuhrovský potok IDVT 10268728, bohužel TP tohoto potoka nebylo dosud provedeno, takže nemám Vámi požadované informace.

Ohledně úpravy koryta pod mostem: momentálně je dno provedeno spárovanou dlažbou z lomového kamene. Jde mi hlavně o řádné a plynulé napojení opevnění mostu na koryto vodního toku (přechod mezi dlažbou a korytem toku provést kamenným záhozem popř. dle podmínek rovnáninou), kapacitu atd., ale to vše bude uvedeno ve vyjádření o které si prosím požádejte na email: podatelna@pvl.cz.

S pozdravem Tichý Petr, Povodí Vltavy.

**Od:** Jan Pracný <jpracny@gmail.com>**Odesláno:** čtvrtek 1. října 2020 11:57**Komu:** Tichý Petr <Petr.Tichy@pvl.cz>**Předmět:** III/34711 Skuhrov, most ev.č.34711-4 (přes Skuhrovský potok)

## Záznam z TDK pro PDPS III/34711 Skuhrov, most ev.č.34711-4

Jednání proběhlo: jako videokonference dne 09.06.2021 od 8h00 do 8h50  
Účastníci: Lukáš Beránek, Josef Culka, Ing.Jaroslav Jirků  
Ing.Jan Pracný, Ing.Libor Puklický, Ph.D.


PDPS byla vypracována v souladu s DSP  
a s platným Stavebním povolením (nabylo právní moci dne 12.05.2021).

Jako podklad pro TDK zaslal projektant kompletní PDPS (vč. Soupisu prací)  
v elektronické podobě dne 20.05.2021 všem pozvaným.

### Připomínky objednatele PDPS vznesené v průběhu TDK a jejich vypořádání:

- 1/ Ing. Jaroslav Jirků zaslal připomínky a doplňující poznámky k Soupisu prací e-mailem. Tyto připomínky a doplňující texty byly v plném rozsahu zapracovány a zaslány všem v opravené podobě emailem (9.6.2021)
- 2/ Připomínka p. Josefa Culky – určení min. tl. plechu TUBOSIDERu byla projednána se specialistou a byla určena a doplněn do textu TZ a Soupisu prací jako min.5mm.
- 3/ Připomínka p. Josefa Culky – stanovení min. tl. svodnice (silničního svodidla) byla určena min.4mm a doplněna do textu TZ a Soupisu prací.
- 4/ Připomínka p.Lukáše Beránka – požadavek na zkoušky PAU pro SO151 DIO („Oprava objízdných tras“) byl doplněn (vč. pol. Uložení nebezpečného odpadu na skládku, čerpáno se souhlasem investora).

Zaznamenal: Ing. Jan Pracný



## Záznam z TDK pro DSP III/34711 Skuhrov, most ev.č.34711-4

Jednání proběhlo: jako videokonference dne 19.02.2021 od 13h00 do 13h55  
Účastníci: Ing.Monika Vavřínková, Lukáš Beránek, Josef Culka, Ing.Jaroslav Jirků  
Ing.Jan Pracný, Ing.Libor Puklický, Ph.D.

DSP byla vypracována v souladu s odsouhlasenou DÚR na základě pracovních jednání (ze dne 31.08.2020, 29.09.2020, 14.10.2020).

Jako podklad pro TDK zaslal projektant kompletní DSP v elektronické podobě dne 27.01.2021 všem pozvaným. Předběžné připomínky p.Culky a p.Beránka byly zapracovány před zahájením jednání.

### Připomínky objednatele DSP vznesené v průběhu TDK a jejich vypořádání:

#### SO 001 Bourání

- o 2. Demolice původního mostu, 2.2 Vytýčení stáv.IS – doplnit dotčení ochranných pásem IS, stejně v STZ, doplnit minimální požadavky ochrany IS po dobu stavby a trvání zemních prací (práce v ochranných pásmech IS) *Bylo doplněno v textové části*
- o 2.3 Bourání vrstev vozovky – podkladní vrstvy vozovky – přehodnotit využití do zásypu a aktivní zóny zásypu *Předpokládané využití 30% do zpětného zásypu / 70% jako nevhodné na skládku*
  - AB kryt na dlažebních kostkách – navrženo odtěžení, uvažována tl. 100 mm, zvážit možnost frézování a uložení fréz.drty do krajnic příp. kombinace obou technologií *Upřesněna proměnná tl.10-90mm AB vrstvy na kostkách. Bude odbouráno a uloženo jako nevhodné na skládce.*
- o Doplnit odstranění vybavení mostu vč. aktualizace 2.5 uložení na skládku – ocelová svodidla, původní zábradlí – vodorovné kovové prvky odřezat, předat správci, betonové sloupky buď předat správci nebo na skládku? *Správce nemá využití. Všechny ocelové prvky budou jako nepoužitelné předány do „kovošrotu“ jako druhotná surovina. Betonové sloupky budou uloženy na skládku.*
- o 2.4 Bourání NK, betonových opěr a křídel, základů – doplnit požadavek na geodetické zaměření skutečného stavu stávajících kcí po odkrytí a očištění *Po odkopání všech stávajících konstrukcí bude provedeno jejich geodetické zaměření pro upřesnění bouraných objemů.*

#### STZ

- o 1. Popis území stavby – stáv.IS
  - doplnit dotčení ochranných pásem IS *Bylo doplněno.*
  - ČEPRO doplnit info ke 2 kabelům, 1 nefunkční (značený čerchovaně), 1 funkční vč. ochran.pásma vedený protlakem pod silnicí *Kabel mimo obvod stavby nebude dotčen.*
- o i. požadavky na asanace, demolice a kácení dřevin – povolení ke kácení náletových dřevin v dokladové části? *Projektant požádal o souhlas s kácením 7ks náletové zeleně.*
- o 2.3 Celkové stavebně technické řešení – provizorní obchozí trasa – na pravé straně silnice III/34711 – je vyznačena v KOO, Plánu BOZP? *Stavebně-technické řešení obchozí trasy bude upřesněno v PDPS.*
- o 2.6.2 Popis navrženého řešení – Vybavení pozemní komunikace – intravilán obce, navržena ocel.svodidla v. 0,75 m, zábradlí v. 1,1 m? *Sil.III/34711 na násypovém tělese je opatřena silničním svodidlem, kolem portálů je navrženo ochranné zábradlí (odsouhlaseno DI Policie ČR).*
- o 6. Popis vlivů stavby na ŽP a jeho ochrana – aktualizovat materiály se zpětným využitím a předáním na skládku objednatele - dlažební kostky, ocelová svodidla, opracovaný lomový kámen atd. (částečně uvedeno v SO 001 Bourání) *Doplněno v textu.*
- o 8. ZOV, 8.1. TZ, i. bilance zemních prací – výkop 529m<sup>3</sup> = skládka 529m<sup>3</sup>, veškerá vytěžená zemina bude odvezena na skládku? *Upřesněno předpokládané využití 30% do zpětného zásypu – 70% jako nevhodné na skládku.*
  - o Příloha – průtok v profilu MultiPlate – MP200 typ VT4 – specifické označení výrobku, které nelze uvést z důvodu zvýhodnění výrobce a jeho výrobku, resp. dodavatelů dodávajících jeho výrobky a k vyloučení dodavatelů dodávajících jiné obdobné výrobky *Specifické označení výrobku bylo důsledně odstraněno – je uváděn termín „přesýpaná konstrukce TUBOSIDER z ocelového vlnitého plechu“.*



## KOO situace

- o Provizorní obchozí trasa – značena pouze čarou bez prostorového uspořádání *Stavebně-technické řešení bude upřesněno v PDPS dle požadavků SÚ.*
- o Přechodový prvek kamenná rovinanina – požadavek PVL v korytě, není zřejmé zda je pouze na dně nebo vč. břehového opevnění s napojením na límec z LK do betonu (detailněji je v půdorysu, ale i tam není poznat rozsah) *Bude podrobně specifikováno v PDPS.*
- o Koryto na výtoku – chybí náčrtek přechodu upraveného koryta a stávajícího (rekonstrukcí mostu došlo na výtoku ke změně trasy koryta pod mostem) *Bude podrobně specifikováno v PDPS*
- o Napojení asfaltového krytu na stávající dlažbu z kamenných kostek – blíže specifikovat, práh z jednořádku do betonu a předláždění pro plynulé napojení v příčném sklonu? Není určeno ani v podélném řezu. *Bude podrobně specifikováno v PDPS, jako vzorový detail.*

## Příčný a podélný řez

- o Doplnit výsledky vrtů IGP vč. HSV *IGP není nutný a nebude prováděn.*
- o Přechodový prvek kamenná rovinanina – požadavek PVL v korytě, není zřejmé zda je pouze na dně nebo vč. břehového opevnění s napojením na límec z LK do betonu *Bude podrobně specifikováno v PDPS.*
- o Skladba kce vozovky – konstrukční vrstvy – doplnit odkaz na ČSN, ČSN EN (doporučuji uvést max. % přidávaného asfaltového recyklátu v asfaltové směsi) *Bude podrobně popsáno v PDPS.*
- o Zásyp za opěrou – požadavek na min. hodnoty míry zhutnění D min. 98% PS (zásyp nakupovaný materiál ŠD 0/32) a zároveň SZZ Edef,2 min. 70 MPa, platí oba požadavky? *Bude provedeno v souladu s platnými TKP a TP dodavatele.*

## Zemní práce

- o Těsnící hrázka na vtoku a výtoku – doplnit niveletu koruny hrázky (kóta od srovnávací roviny je uvedena)
  - o Doplnit odvodnění stavební jámy – návrh rýh, čerpací jímky
  - o Řez vtokovou částí – doplnit výsledky vrtů IGP k ověření délky kotvení pažení v podloží
  - o Doplnit úroveň HSV
  - o Pažení HEB 120 – doplnit s výdřevou z fošen tl. min. ....
  - o V řezech doplnit sklon svahu stavební jámy
- Všechny požadavky objednatele PD budou zapracovány v PDPS*

## Plán BOZP

- o všeobecně aktualizovat a uvést do souladu s údaji v PD, požadavek na předání Plánu BOZP z doby přípravy v otevřeném formátu
- o g) Opatření vztahující se k umístění a řešení ZS, vč. situačního výkresu.....
  - situační výkres chybí, pouze informace že bude řešeno v realizační fázi Plánu BOZP daným zhotovitelem – Plán BOZP zpracovává Koordinátor BOZP ve spolupráci s odpovědným zástupcem zhotovitele
  - údaje o umístění lávky pro pěší a stavební úpravy pro osazení lávky vč. navazujících přístupových cest pro pěší uvést v rozsahu a do souladu s STZ, KOO situací atd.
- o h) Postupy pro zemní práce řešící zajištění provádění výkopů, zejména riziko.....
  - údaje o hloubkách (10,5m?), způsobu pažení (otevřený výkop se svahy 1:1, pažící boxy?) a odvodněním stavební jámy (doplnit) uvést do souladu s výkresem výkopů
- o m) Postupy pro bourací a rekonstrukční práce....
  - údaje doplnit a uvést do souladu s SO 001, demolice bude probíhat s podchycením NK nebo pádem do vodního toku? *Demolice stávajících konstrukcí bude řešena volným pádem v prostoru stávajícího mostu. Plán BOZP pro PDPS bude doplněn a autorizován koordinátorem BOZP (Bc.Erik Margony).*

## Dokladová část

- o Povolení ke kácení? *Bylo požádáno projektantem na OÚ Skuhrov*
- o Oznámení Archeologickému ústavu AV ČR? *Bylo oznámeno projektantem.*
- o Požadavky ing. Hála SÚ, HB – doložit vyjádření plynářů k ÚŘ (ze dne 21.12.2020, doloženo 27.1.2021, splněno), doložit právo k pozemku parc. č. 816 k.ú. Skuhrov na situaci? *Projektant vše doložil Ing. Hálovi před zahájením ÚŘ.*
- o Souhlas ŘSD s vedením objízdné trasy po silnici I/38? *O souhlas ŘSD požádal projektant.*

Zaznamenal: Ing. Jan Pracný



Jan Pracný &lt;jpracny@gmail.com&gt;

---

**III/34711 Skuhrov, most ev.č.34711-4 (část1)**

---

**Beránek Lukáš** <lukas.beranek@ksusv.cz>  
Komu: Jan Pracný <jpracny@gmail.com>

16. února 2021 8:32

Dobrý den pane inženýre,

dokumentace je v pořádku a můžete zkompletovat a podat žádost o SP.

Děkuji.

S pozdravem

Lukáš Beránek  
referent investiční výstavby  
Krajská správa a údržba silnic Vysočiny  
Ředitelství organizace  
Kosovská 1122/16  
586 01 Jihlava  
Telefon: 567 117 182  
Mobil: 731 648 765  
Email: beranek.l@ksusv.cz  
Web: www.ksusv.cz

Týká-li se tato emailová zpráva jednání o smlouvě, bere její adresát v návaznosti na ust. § 1729 odst. 1 zákona č. 89/2012 Sb., občanský zákoník, na vědomí, že v organizaci Krajská správa a údržba silnic Vysočiny, příspěvkové organizaci podléhá uzavírání smluv stanoveným interním pravidlům a důvodné očekávání uzavření smlouvy je tak možné až po příslušném schválení smlouvy. Přijetí návrhu na uzavření slouvy (nabídky) s dodatkem nebo odchylkou se v souladu s ust. § 1740 odst. 3 občanského zákoníku vylučuje.

---

**Od:** Jan Pracný <jpracny@gmail.com>**Odesláno:** 10. února 2021 13:55:57**Komu:** Culka Josef**Kopie:** Beránek Lukáš

[Citovaný text byl skryt]

[Citovaný text byl skryt]



Jan Pracný &lt;jpracny@gmail.com&gt;

---

**III/34711 Skuhrov, most ev.č.34711-4 (část1)**

---

Jan Pracný &lt;jpracny@gmail.com&gt;

10. února 2021 13:55

Komu: Culka Josef &lt;josef.culka@ksusv.cz&gt;

Kopie: Beránek Lukáš &lt;lukas.beranek@ksusv.cz&gt;

Vážení kolegové,

děkuji Vám za zaslané připomínky (zejména p.Culkovi):

1. DIO – opraveno dopravní značení a textová část v příloze B. Souhrnná T.Z.

2. Kamenný skluz doplněn do nejnižšího místa údolnicového oblouku – přílohy C2. Katastrální situace, C3.

Koordinační situace, 2. Púdorys

3. Recyklace kamenného materiálu – doplněno do textové části SO 001 Bourání

4. Obtok zakreslen do řezů v příloze 5. Zemní práce

**V příloze posílám doplněnou - opravenou DSP.**










PROSÍM p.Beránka o závěrečný souhlas s DSP a souhlas s podání žádosti o Stavební povolení.

S pozdravem Pracný (602 966 867)

út 9. 2. 2021 v 17:53 odesílatel Culka Josef &lt;josef.culka@ksusv.cz&gt; napsal:

[Citovaný text byl skryt]

---

**Přílohy: 12** **C1\_Situace\_sirsich\_vztahu - kopie.pdf**  
326K **C1\_Situace\_sirsich\_vztahu.pdf**  
326K **C2\_Katastralni situace.pdf**  
188K **A\_Pruvodni\_zprava.pdf**  
605K **C3\_Koordinacni situace.pdf**  
272K **B\_Souhrnna\_techicka\_zprava.pdf**  
2174K **SO201\_2\_Pudorys.pdf**  
220K **SO201\_1\_Technicka\_zprava.pdf**  
672K **SO001\_Bourani.pdf**  
747K **SO201\_3\_Podelny rez.pdf**  
213K **SO201\_4\_Pricny rez.pdf**  
187K **SO201\_5\_Zemni prace.pdf**  
247K



Jan Pracný &lt;jpracny@gmail.com&gt;

---

**III/34711 Skuhrov, most ev.č.34711-4 (část1)**

---

**Culka Josef** <josef.culka@ksusv.cz>

9. února 2021 17:53

Komu: Jan Pracný &lt;jpracny@gmail.com&gt;, Beránek Lukáš &lt;lukas.beranek@ksusv.cz&gt;

Dobrý den. Omlouvám se pozdní reakci. Ke konceptu DIO mám níže uvedené podněty. Můžeme to konzultovat - virtuálně, jak navrhuje.

1. Dio, objízdná trasa nemůže být vedena obousměrně, protože výjezd na silnici I/38 z nadejezdu je možný pouze doprava. Nájezd ve Skuhrově na I/38 je třeba udělat až o jednu křižovatku dál.
2. Na vnitřní straně směrového oblouku na mostě na výtoku bych navrhoval kamenný skluz v nejnižším bodě pravé krajnice
3. Navrhuji vytěžený kamenný materiál ze starého mostu nechat na místě recyklovat a použít do zásypů
4. V podélném řezu (např. zemních prací) zakreslit obtok

Děkuji. Pěkný den

Josef Culka  
Krajská správa a údržba silnic Vysočiny  
oddělení TSO Havlíčkův Brod  
Žižkova 1018  
581 53 Havlíčkův Brod

---

**Od:** Jan Pracný <jpracny@gmail.com>**Odesláno:** 8. února 2021 10:09**Komu:** Beránek Lukáš; Culka Josef**Předmět:** Re: III/34711 Skuhrov, most ev.č.34711-4 (část1)

[Citovaný text byl skryt]



Jan Pracný &lt;jpracny@gmail.com&gt;

---

**III/34711 Skuhrov, most ev.č.34711-4 (část1)**

1 zpráva

---

**Jan Pracný** <jpracny@gmail.com>

27. ledna 2021 15:03

Komu: Beránek Lukáš &lt;lukas.beranek@ksusv.cz&gt;, Culka Josef &lt;josef.culka@ksusv.cz&gt;

Kopie: Vavřínková Monika &lt;monika.vavrinkova@ksusv.cz&gt;

Vážení kolegové,  
po dnešní dohodě s Ing.Hálou,  
že zahájí Územní řízení na základě naší žádosti podané dne 17.12.2020,  
si Vám dovoluji **zaslat v souladu s platnou SOD a Technickými podmínkami  
ke kontrole, připomínkám a k odsouhlasení kompletní koncept DSP.**  
Navrhuji, aby TDK pro DSP proběhla virtuálně (v souladu s nařízením Vlády ČR).

**1DSP\_Skuhrov most ev.\_c\_34711-4 DSP - k odsouhlaseni.zip**

5561K



## Záznam z jednání III/34711 Skuhrov, most ev.č.34711-4

**Jednání proběhlo: dne 14.10.2020 v obci Skuhrov**

za účasti starostů (obcí Skuhrov a Olešná) a dalších vlastníků pozemků dotčených stavbou.

**Toto jednání proběhlo za účelem projednání celkové přestavby stávajícího mostu, který je ve špatném stavebně-technickém stavu. Projektant seznámil přítomné s návrhem přestavby.**

### A1/ Stávající pozemkové vztahy

Dle KN se stávající sil.III/34711 a most ev.č.34711-4 nacházejí na pozemku p.č.799 a 2525/4 ve vlastnictví Kraje Vysočina a ve správě KSÚSV Jihlava. Část stávající vozovky v zájmovém prostoru se nachází na p.č.806 ve vlastnictví obce Skuhrov. Koryto potoka na vtoku je na p.č.2541/2 obce Olešná a pokračuje na p.č.816 Povodí Vltavy. Skuhrovský potok je ve správě Povodí Vltavy.

Pro výstavbu budou dotčeny další parcely v majetku soukromých vlastníků:

- p.č.60 – Jaroslav Pavlas,
- p.č.124 – Jan Škoudlil
- p.č.126/3 – ŘKF Skuhrov
- p.č.2280 a 2277/3 – Jan Myslivec

### A2/ Stávající a plánované inženýrské sítě

V zájmovém území se, dle informací správců, nachází:


- GasNet: stávající STLplynovod kříží sil.III/34711 při začátku úseku úpravy vozovky
- CETIN: stávající neprovozovanou trasu je možno zrušit
- CETIN: stávající metalický kabel křížící vozovku bude mimo obvod stavby
- obec Skuhrov: stávající sloup VO a napájecí kabel  
stávající kanalizace křížící vozovku bude mimo obvod stavby
- ČEZ Distribuce: stávající kabel NN (do 1kV) mimo obvod stavby  
projektovaná trasa kabelů (protlak) pod sil.III/34711
- Čepro: kabel NN mimo obvod stavby

### B1/ Návrh nového mostu

Na základě Geodetického zaměření stávajícího stavu a Hydrotechnického výpočtu navrhl projektant úplnou přestavbu stávajícího mostu na stejném místě. Stávající kamenná klenba a další kamenné zdivo bude v nezbytně nutném rozsahu vybouráno a na původním místě bude navržen nový přesýpaný most se svahovými (vtokovým a výtokovým) portály. S ohledem na lokální úpravu (pouze výměna mostní konstrukce) bude nová vozovka provedena v nezbytně nutné délce a navázána na stávající vozovku před i za mostem. Nová AB vozovka bude provedena kat.S7,5 (zpevněná AB š.6,5m + oboustranná krajnice opatřená silničním svodidlem). Celková šířka koruny násypového tělesa je 6,5m + 2x1,5m.

Ocelový přesýpaný TUBOSIDER se šikmo seříznutými svahovými portály bude osazen do osy stávajícího koryta. Dno potoka bude navrženo jako kamenná dlažba do betonu s vyspárováním. Nad oběma portály bude navržen ochranný plot výšky 1,50m.

Zábory pozemků budou maximálně omezeny. Stavba bude probíhat za úplného vyloučení silničního i pěšího provozu. Po vypracování DÚR zašle projektant SITUACI nového stavu k podpisu všem dotčeným vlastníkům pozemků.

  
Zaznamenal: Ing. Jan Pracný

V případě nesouhlasu se zněním záznamu prosím o neprodlené zaslání opravy nebo doplnění na adresu projektanta, jinak se má za to, že zúčastnění se záznamem souhlasí.

## Záznam z jednání III/34711 Skuhrov, most ev.č.34711-4

**Jednání proběhlo:** dne 29.09.2020 v zasedací místnosti KSÚSV Jihlava  
**Přítomni:** viz prezenční listina

**Toto jednání proběhlo za účelem projednání možných technických variant řešení celkové přestavby stávajícího mostu, který je ve špatném stavebně-technickém stavu.**

### A/ Podklady získané projektantem:

- Geodetické zaměření stávajícího stavu (Adámek, geodetická skupina)
- Podklady z Katastru nemovitostí (Katastrální mapa, výpisy z LV)
- Vyjádření správců inženýrských sítí
- Sdělení správce přemostované vodoteče (Petr Tichý, Povodí Vltavy s.p.)
- Návrhové průtoky (ČHMÚ)

**A1/** Dle KN se stávající sil.III/34711 a most ev.č.34711-4 nacházejí na pozemku p.č.799 a 2525/4 ve vlastnictví Kraje Vysočina a ve správě KSÚSV Jihlava. Část stávající vozovky v zájmovém prostoru se nachází na p.č.806 ve vlastnictví obce Skuhrov. Koryto potoka na vtoku je na p.č.2541/2 obce Olešná a pokračuje na p.č.816 Povodí Vltavy. Skuhrovský potok je ve správě Povodí Vltavy.

Pro výstavbu budou dotčeny další parcely v majetku soukromých vlastníků:

p.č.60 – Jaroslav Pavlas,  
p.č.124 – Jan Škoudlil  
p.č.126/3 – ŘKF Skuhrov  
p.č.2280 a 2277/3 – Jan Myslivec

### A2/ V zájmovém území se, dle informací správců, nachází:

- GasNet: stávající STLplynovod kříží sil.III/34711 pod úpravou vozovky
- CETIN: stávající neprovozovanou trasu je možno zrušit
- CETIN: stávající metalický kabel křížící vozovku bude mimo obvod stavby
- obec Skuhrov: stávající kanalizace křížící vozovku bude mimo obvod stavby
- ČEZ Distribuce: stávající kabel NN (do 1kV) mimo obvod stavby
- Čepro: kabel NN mimo obvod stavby
- GasNet: stávající STLplynovod kříží sil.III/34711

### A3/ Dle sdělení ČHMÚ je:

- návrhový průtok:  $Q_{50} = 9,90 \text{ m}^3/\text{s}$
- kontrolní návrhový průtok:  $Q_{100} = 12,40 \text{ m}^3/\text{s}$

Projektant navrhl úplnou přestavbu stávajícího mostu. Stávající konstrukce budou vybourány a na stejném místě bude vystavěn most nový, který bude splňovat platné ČSN, TP, TKP.

### B/ Návrh technického řešení:

Na základě Geodetického zaměření stávajícího stavu a Hydrotechnického výpočtu navrhl projektant technicky proveditelné varianty nové mostní konstrukce. Stávající kamenná klenba a další kamenné zdivo bude v nezbytně nutném rozsahu vybouráno a na původním místě bude navržen nový přesýpaný most se svahovými (vtokovým a výtokovým) portály. S ohledem na lokální úpravu (pouze výměna mostní konstrukce) bude nová vozovka provedena v nezbytně nutné délce a navázána na stávající vozovku před i za mostem. Nová AB vozovka bude provedena kat.S7.5 (zpevněná AB š.6,5m + oboustranná krajnice opatřená silničním svodidlem). Celková šířka koruny násypového tělesa je 6,5m + 2x1,5m.

Navržené technické varianty:

**B1/ Prefabrikovaná ŽB klenba (např. CM4 12,5/3,5m2).**

**B2/ Ocelový TUBOSIDER (např. MultiPlate MP200 typ VT4)**

**B3/ Uzavřený RÁM z monolitického ŽB.**

Po podrobné diskusi byla vybrána jako nejekonomičtější varianta B2.

Ocelový přesýpaný TUBOSIDER se šikmo seříznutými svahovými portály bude osazen do osy stávajícího koryta. Dno potoka bude navrženo jako kamenná dlažba do betonu s vyspárováním. Nad oběma portály bude navrženo ochranné 2-madlové signalizační zábradlí (alt.plot) výšky 1,10m.

Zábory pozemků budou maximálně omezeny. Stavba bude probíhat za úplného vyloučení silničního i pěšího provozu. Po vypracování DÚR zašle projektant SITUACI nového stavu k podpisu všem dotčeným vlastníkům pozemků.



Zaznamenal: Ing. Jan Pracný

V případě nesouhlasu se zněním záznamu prosím o neprodlené zaslání opravy nebo doplnění na adresu projektanta, jinak se má za to, že zúčastnění se záznamem souhlasí.

Ing. Jan Pracný /D-projekt/, Výholec 1148/23, 624 00 Brno  
tel-fax: 541 260 768 e-mail: jpracny@gmail.com

---

**III/34711 Skuhrov, most ev.č.34711-4**

Počet zpráv: 2

---

**Jan Pracný** <jpracny@gmail.com>

17. srpna 2020 13:06

Komu: KSUSV Culka &lt;culka.j@ksusv.cz&gt;, beranek.l@ksusv.cz

Vážení kolegové,  
PROSÍM Vás o zaslání jakýchkoliv Vám dostupných podkladů pro výše uvedený most.  
Zejména:  
1/ Původní projektová dokumentace  
2/ Projektová dokumentace provedených oprav  
3/ Jakékoliv další informace  
S pozdravem Pracný (602 966 867)

---

**Culka Josef** <josef.culka@ksusv.cz>

26. srpna 2020 13:26

Komu: Jan Pracný &lt;jpracny@gmail.com&gt;, Beránek Lukáš &lt;lukas.beranek@ksusv.cz&gt;

Dobrý den. K uvedenému mostu nemáme žádnou dokumentaci ani další informace.

Josef Culka

Inspektor mostů

Krajská správa a údržba silnic Vysočiny

oddělení technicko-správní v Havlíčkově Brodě

Žižkova 1018, 581 53 Havlíčkův Brod

tel. 724 240950, 569 430864

fax. 569 427427

culka.j@ksusv.cz

Týká-li se tato e-mailová zpráva jednání o smlouvě, bere její adresát v návaznosti na ust. § 1729 odst. 1 zákona č. 89/2012 Sb., občanský zákoník, na vědomí, že v organizaci Krajská správa a údržba silnic Vysočiny, příspěvkové organizaci podléhá uzavírání smluv stanoveným interním pravidlům a důvodné očekávání uzavření smlouvy je tak možné až po příslušném interním schválení smlouvy. Přijetí návrhu na uzavření smlouvy (nabídky) s dodatkem nebo odchylkou se v souladu s ust. § 1740 odst. 3 občanského zákoníku vylučuje.

[Citovaný text byl skryt]